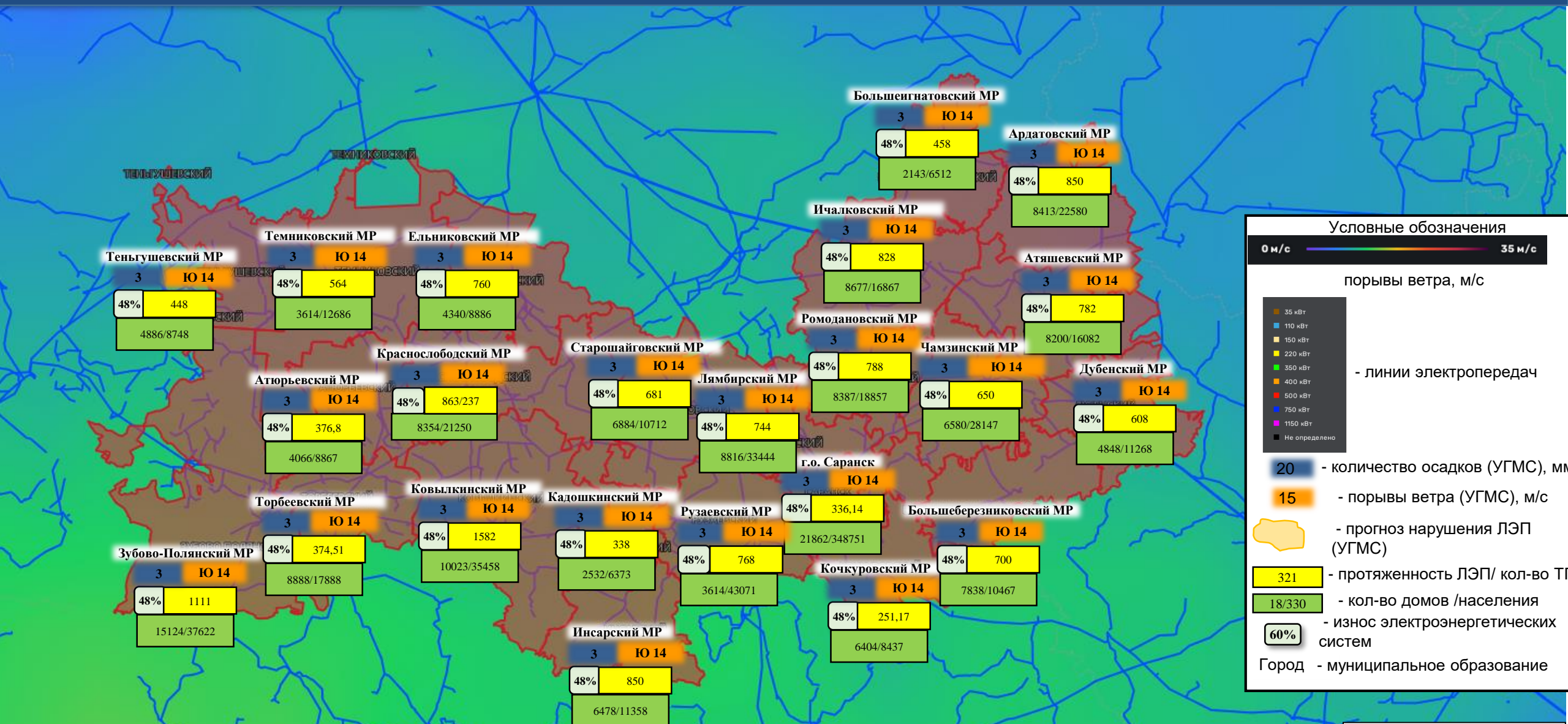


ИНФОРМАЦИОННЫЕ МАТЕРИАЛЫ ПО ПОРЫВАМ ВЕТРА НА ТЕРРИТОРИИ РЕСПУБЛИКИ МОРДОВИЯ (РИСК НАРУШЕНИЯ ЭЛЕКТРОСНАБЖЕНИЯ НА 12.01.2026)



Условные обозначения

0 м/с — 35 м/с

порывы ветра, м/с

- 35 кВт
- 110 кВт
- 150 кВт
- 220 кВт
- 350 кВт
- 400 кВт
- 500 кВт
- 750 кВт
- 1150 кВт
- Не определено

- линии электропередач

20 - количество осадков (УГМС), мм

15 - порывы ветра (УГМС), м/с

прогноз нарушения ЛЭП (УГМС)

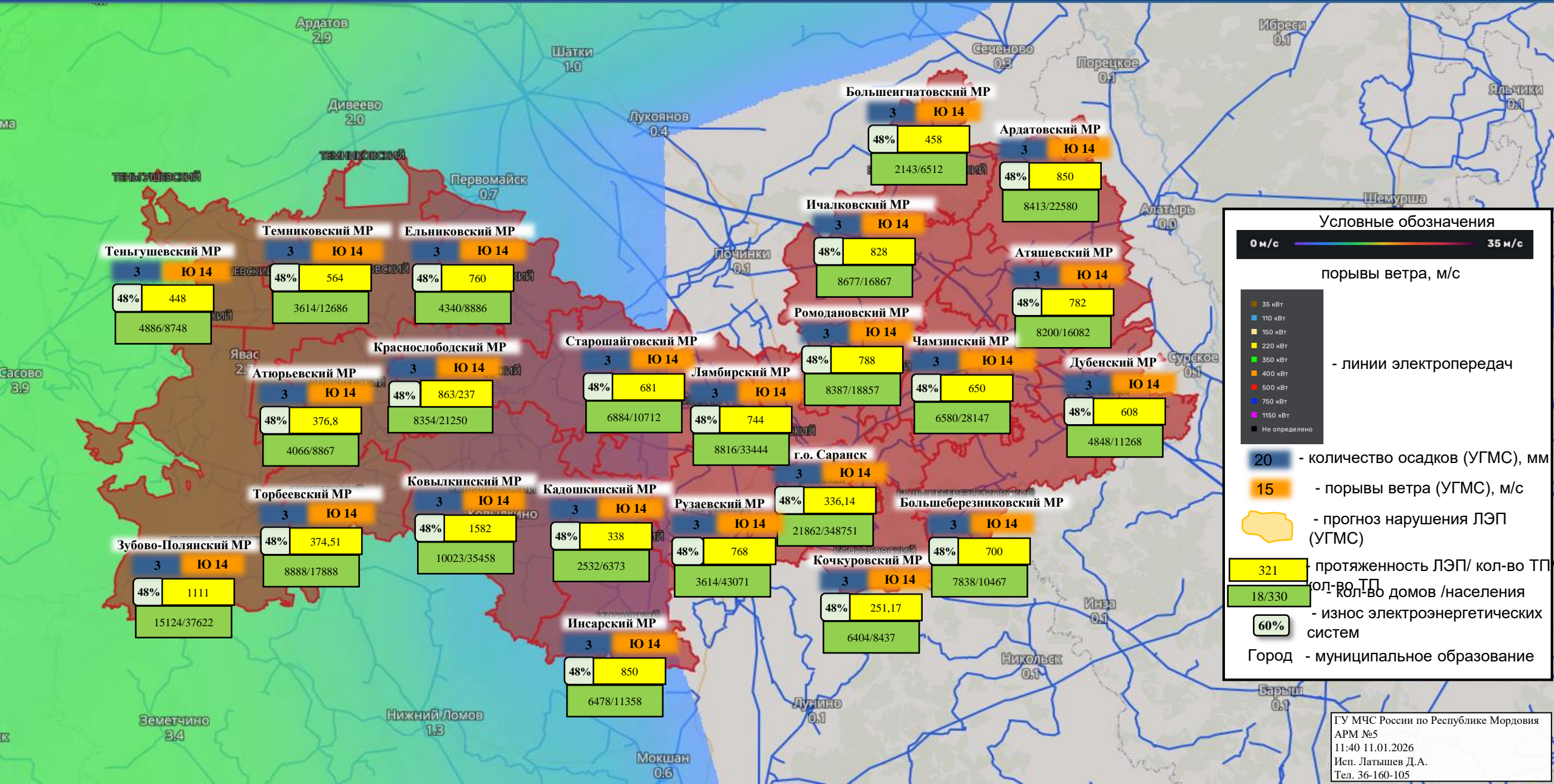
321 - протяженность ЛЭП/ кол-во ТП

18/330 - кол-во домов /населения

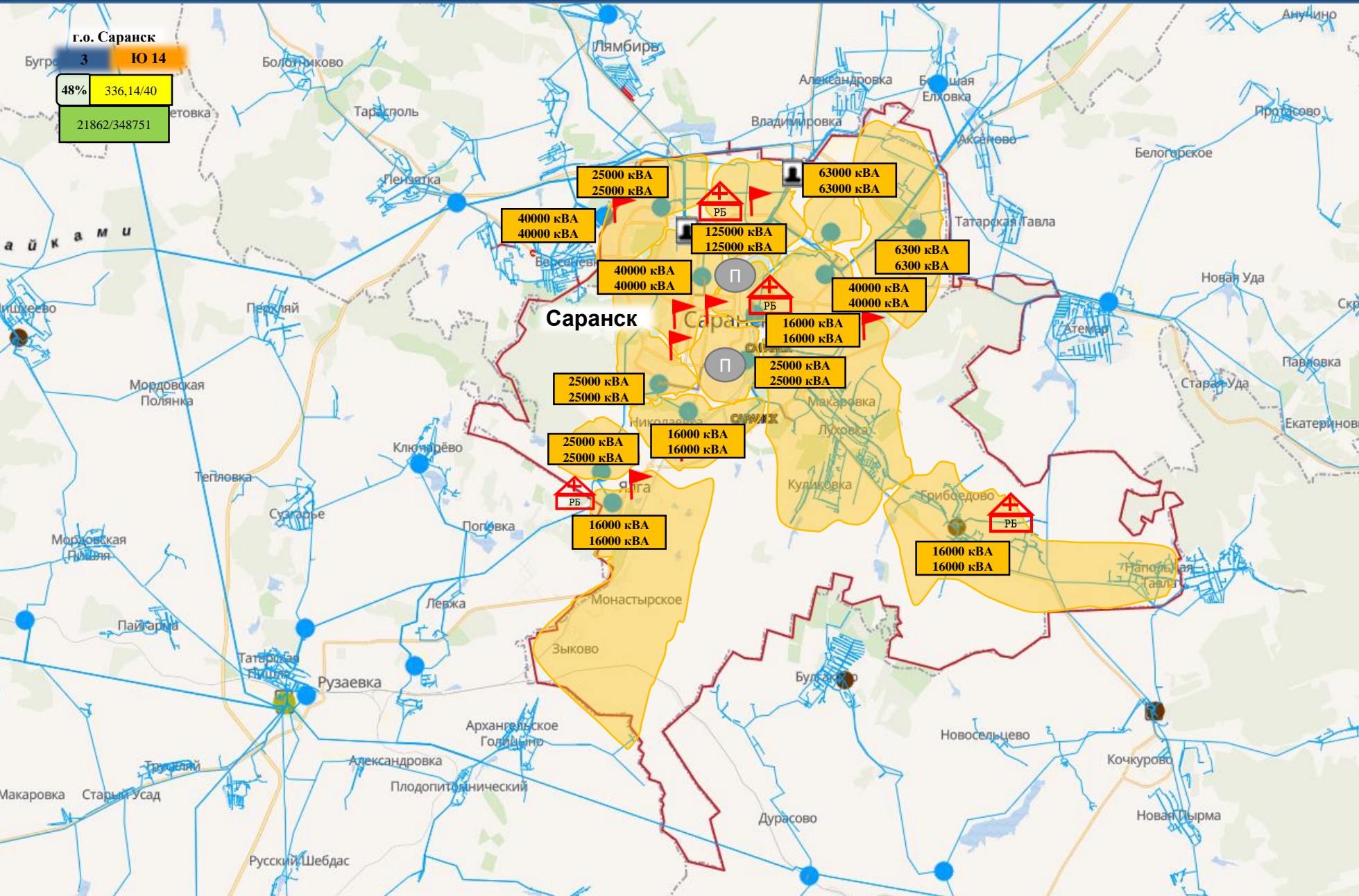
60% - износ электроэнергетических систем

Город - муниципальное образование

ИНФОРМАЦИОННЫЕ МАТЕРИАЛЫ ПО ОСАДКАМ НА ТЕРРИТОРИИ РЕСПУБЛИКИ МОРДОВИЯ (РИСК НАРУШЕНИЯ ЭЛЕКТРОСНАБЖЕНИЯ НА 11.01.2026)



ИНФОРМАЦИОННЫЕ МАТЕРИАЛЫ ПО ОСАДКАМ И ПОРЫВАМ ВЕТРА НА ТЕРРИТОРИИ Г.О. САРАНСК РЕСПУБЛИКИ МОРДОВИЯ (РИСК НАРУШЕНИЯ ЭЛЕКТРОСНАБЖЕНИЯ НА 12.01.2026)



г.о. Саранск
3 Ю 14
48% 336,14/40
21862/348751

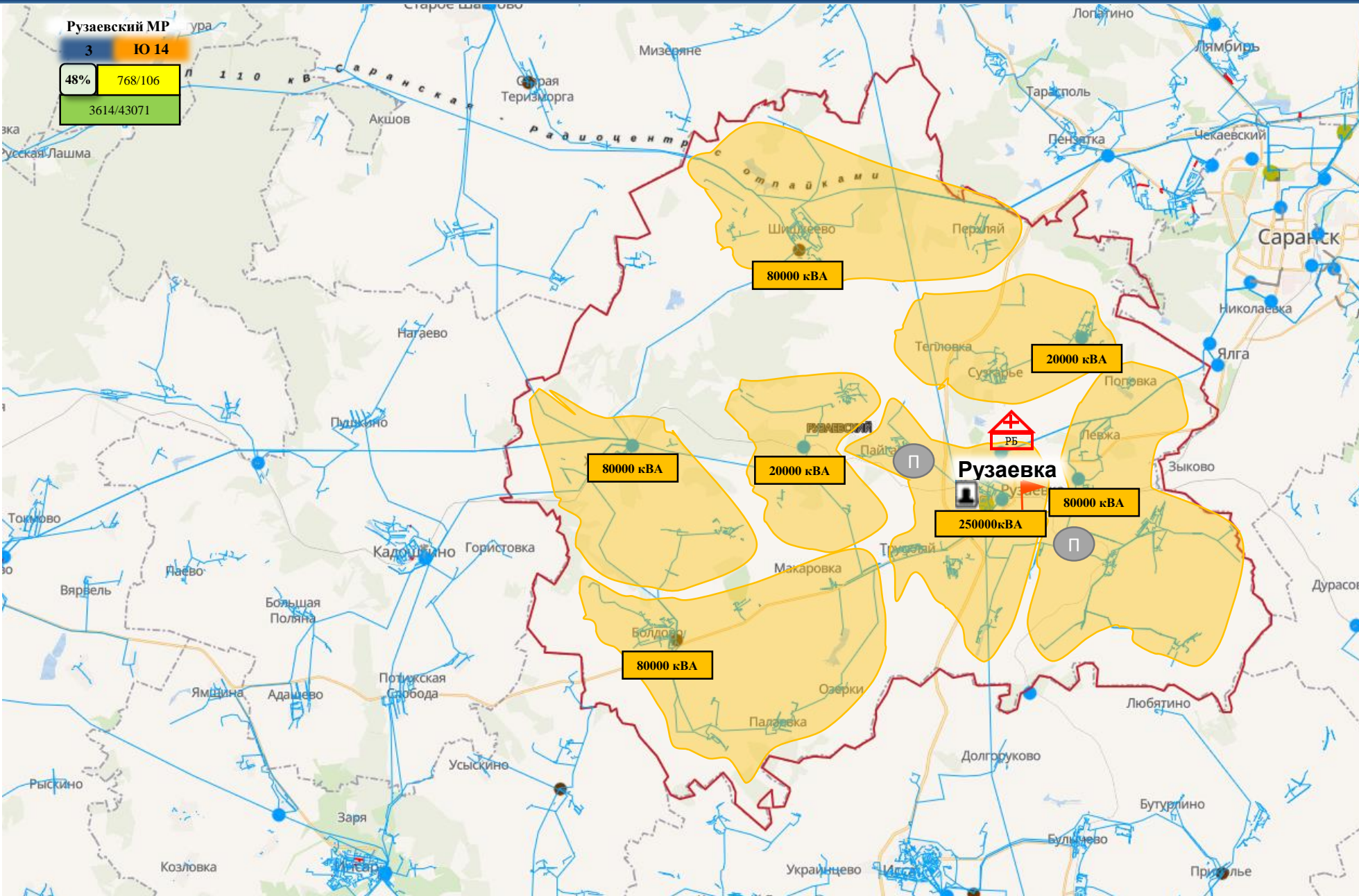
- 35 кВт
- 110 кВт
- 150 кВт
- 220 кВт
- 350 кВт
- 400 кВт
- 500 кВт
- 750 кВт
- 1150 кВт
- Не определено

- линии электропередач

- трансформаторная подстанция (с указанием мощности)
- 2 x 10000кВА
- РИЭП
- ПВР
- ПСЧ
- 20 - количество осадков (УГМС), мм
- 15 - порывы ветра (УГМС), м/с
- прогноз нарушения ЛЭП (УГМС)
- медицинские организации
- 321 - протяженность ЛЭП/ кол-во ТП
- 18/330 - кол-во домов /населения
- износ электроэнергетических систем
- 60%

Ардатов - муниципальное образование

ИНФОРМАЦИОННЫЕ МАТЕРИАЛЫ ПО ОСАДКАМ И ПОРЫВАМ ВЕТРА НА ТЕРРИТОРИИ РУЗАЕВСКОГО РАЙОНА РЕСПУБЛИКИ МОРДОВИЯ (РИСК НАРУШЕНИЯ ЭЛЕКТРОСНАБЖЕНИЯ НА 12.01.2026)



Рузаевский МР
 3 Ю 14
 48% 768/106
 3614/43071

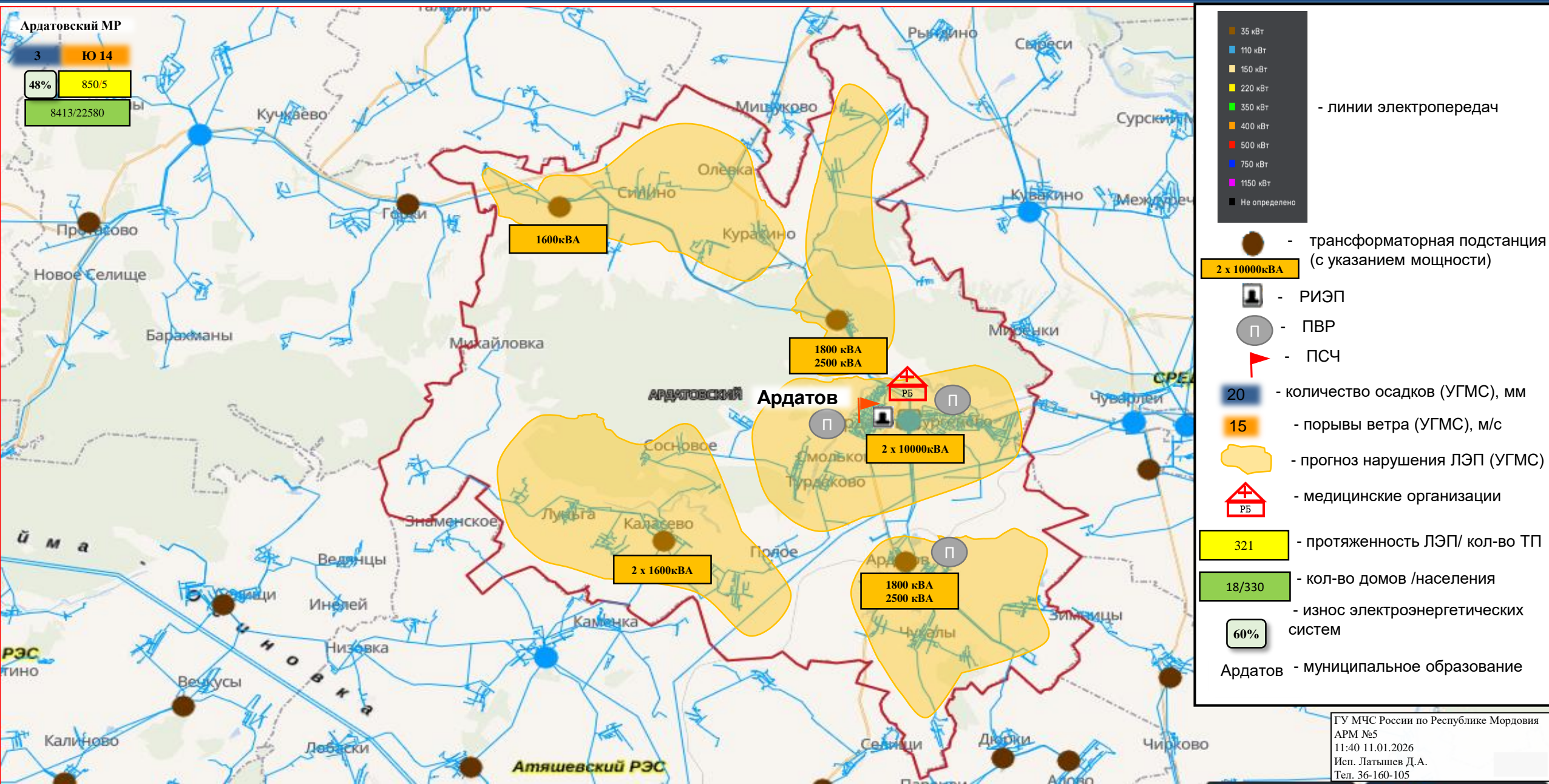
- 35 кВт
- 110 кВт
- 150 кВт
- 220 кВт
- 350 кВт
- 400 кВт
- 500 кВт
- 750 кВт
- 1150 кВт
- Не определено

- линии электропередач

- трансформаторная подстанция (с указанием мощности)
- 2 x 10000кВА
- РИЭП
- П - ПВР
- ПСЧ
- 20 - количество осадков (УГМС), мм
- 15 - порывы ветра (УГМС), м/с
- прогноз нарушения ЛЭП (УГМС)
- медицинские организации
- 321 - протяженность ЛЭП/ кол-во ТП
- 18/330 - кол-во домов /населения
- износ электроэнергетических систем
- 60%

Ардатов - муниципальное образование

ИНФОРМАЦИОННЫЕ МАТЕРИАЛЫ ПО ОСАДКАМ И ПОРЫВАМ ВЕТРА НА ТЕРРИТОРИИ АРДАТОВСКОГО РАЙОНА РЕСПУБЛИКИ МОРДОВИЯ (РИСК НАРУШЕНИЯ ЭЛЕКТРОСНАБЖЕНИЯ НА 12.01.2026)



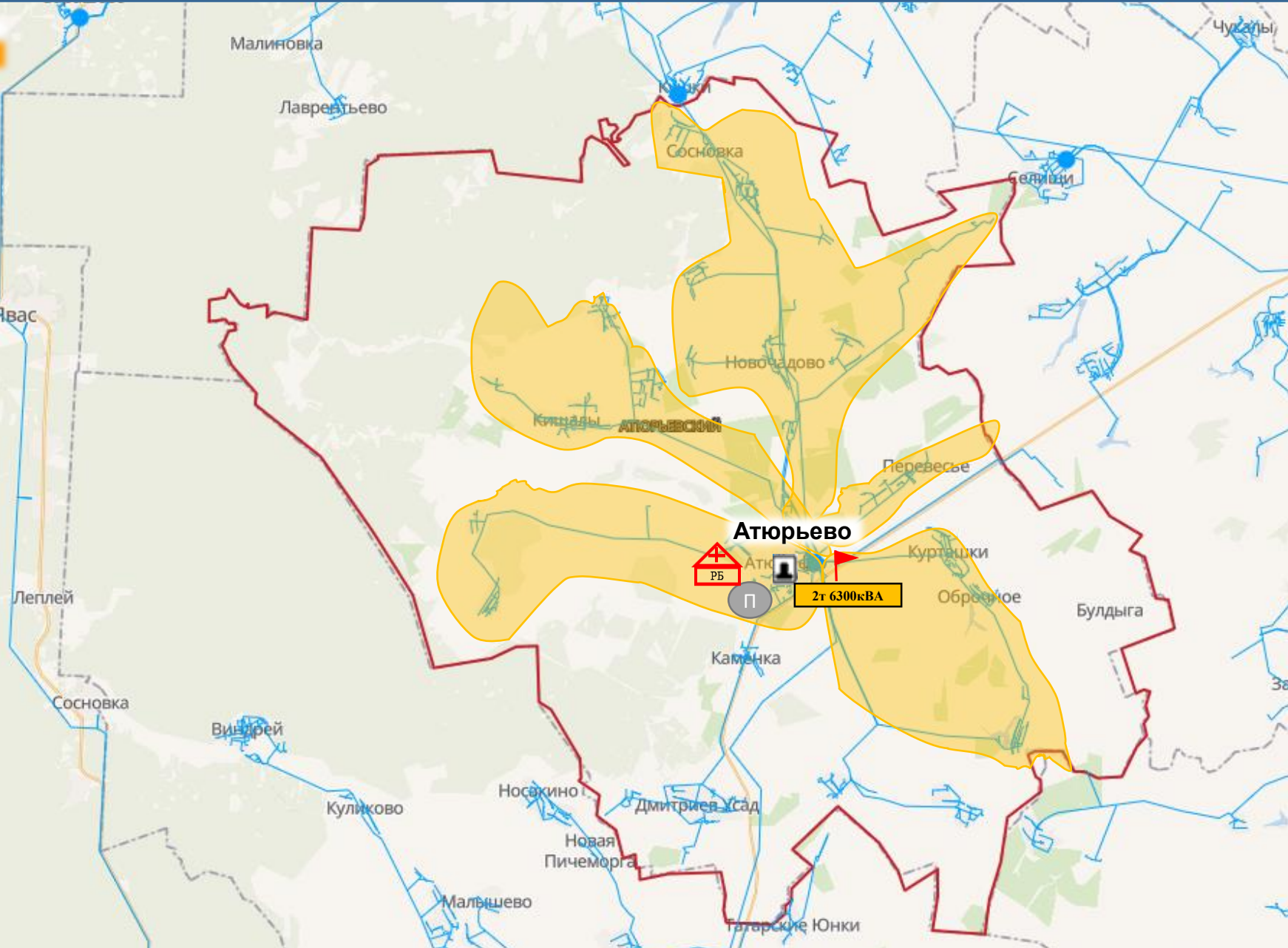
ИНФОРМАЦИОННЫЕ МАТЕРИАЛЫ ПО ОСАДКАМ И ПОРЫВАМ ВЕТРА НА ТЕРРИТОРИИ АТЮРЬЕВСКОГО РАЙОНА РЕСПУБЛИКИ МОРДОВИЯ (РИСК НАРУШЕНИЯ ЭЛЕКТРОСНАБЖЕНИЯ НА 12.01.2026)

Атюрьевский МР
3 Ю 14
48% 376,8/218
4066/8867

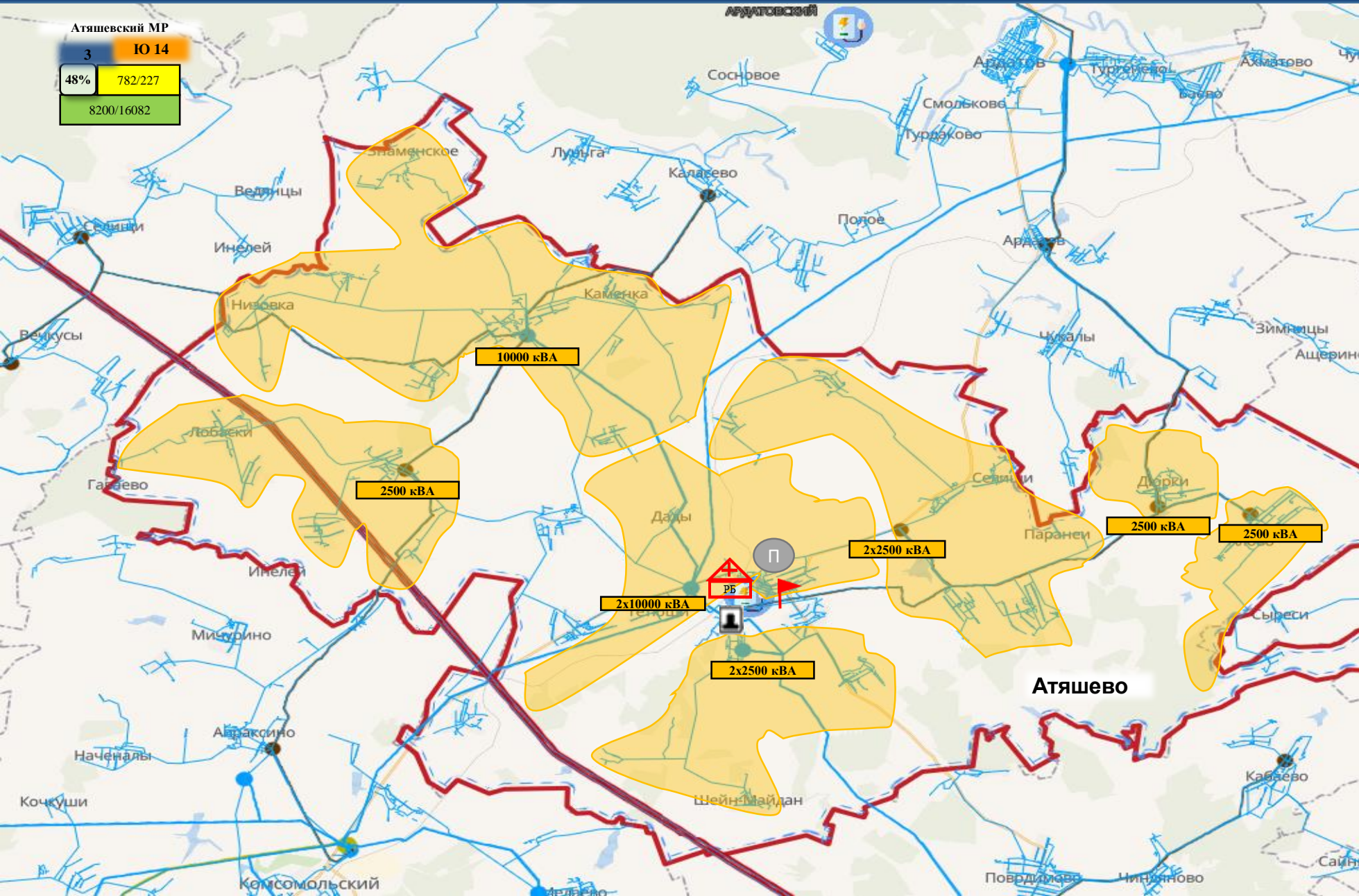
- 35 кВт
- 110 кВт
- 150 кВт
- 220 кВт
- 350 кВт
- 400 кВт
- 500 кВт
- 750 кВт
- 1150 кВт
- Не определено

- линии электропередач

- трансформаторная подстанция (с указанием мощности)
- 2 x 10000кВА
- РИЭП
- П - ПВР
- ПСЧ
- 20 - количество осадков (УГМС), мм
- 15 - порывы ветра (УГМС), м/с
- прогноз нарушения ЛЭП (УГМС)
- медицинские организации
- 321 - протяженность ЛЭП/ кол-во ТП
- 18/330 - кол-во домов /населения
- 60% - износ электроэнергетических систем
- Ардатов - муниципальное образование



ИНФОРМАЦИОННЫЕ МАТЕРИАЛЫ ПО ОСАДКАМ И ПОРЫВАМ ВЕТРА НА ТЕРРИТОРИИ АТЯШЕВСКОГО РАЙОНА РЕСПУБЛИКИ МОРДОВИЯ (РИСК НАРУШЕНИЯ ЭЛЕКТРОСНАБЖЕНИЯ НА 12.01.2026)



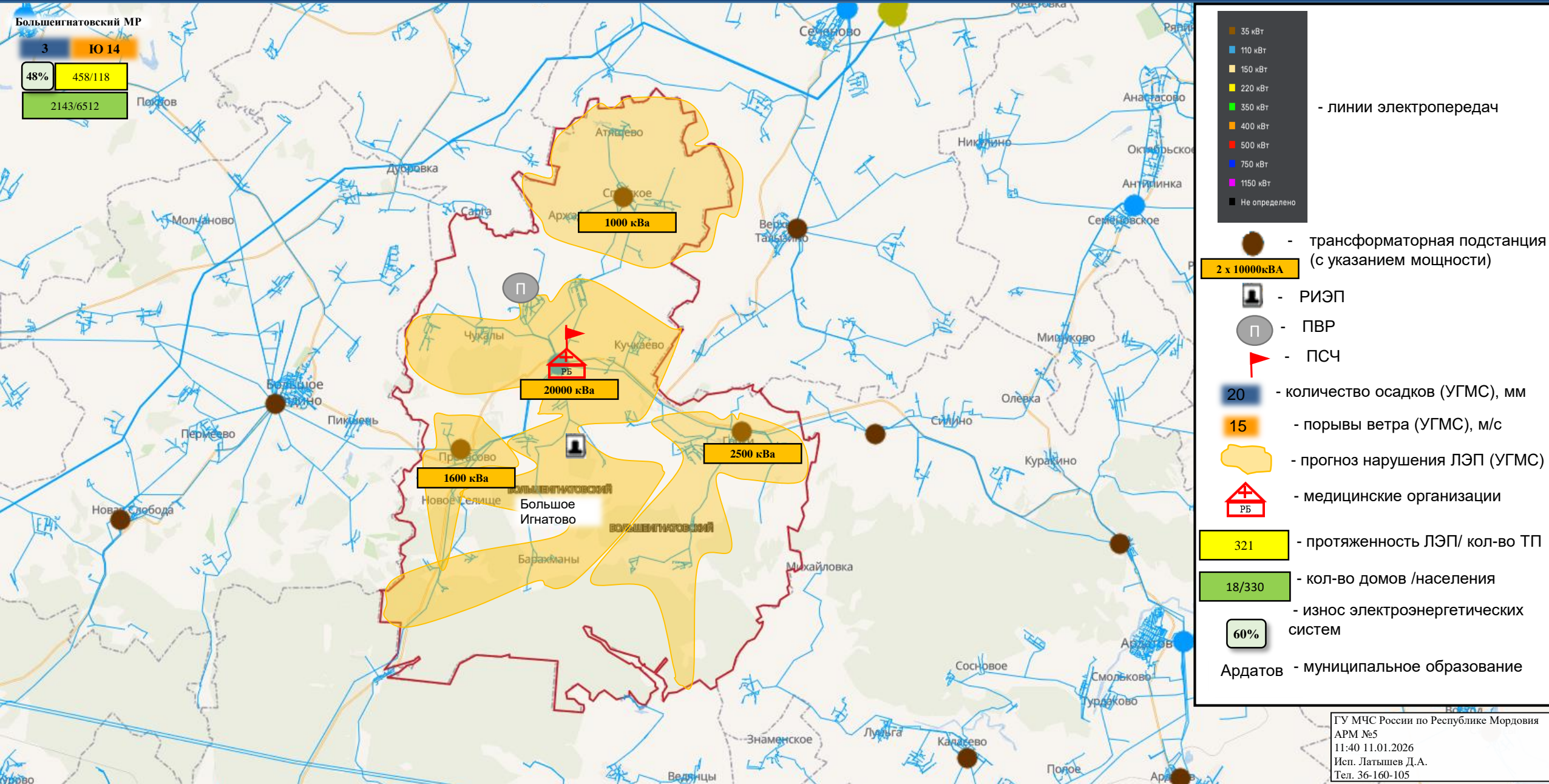
- 35 кВт
- 110 кВт
- 150 кВт
- 220 кВт
- 350 кВт
- 400 кВт
- 500 кВт
- 750 кВт
- 1150 кВт
- Не определено

- линии электропередач

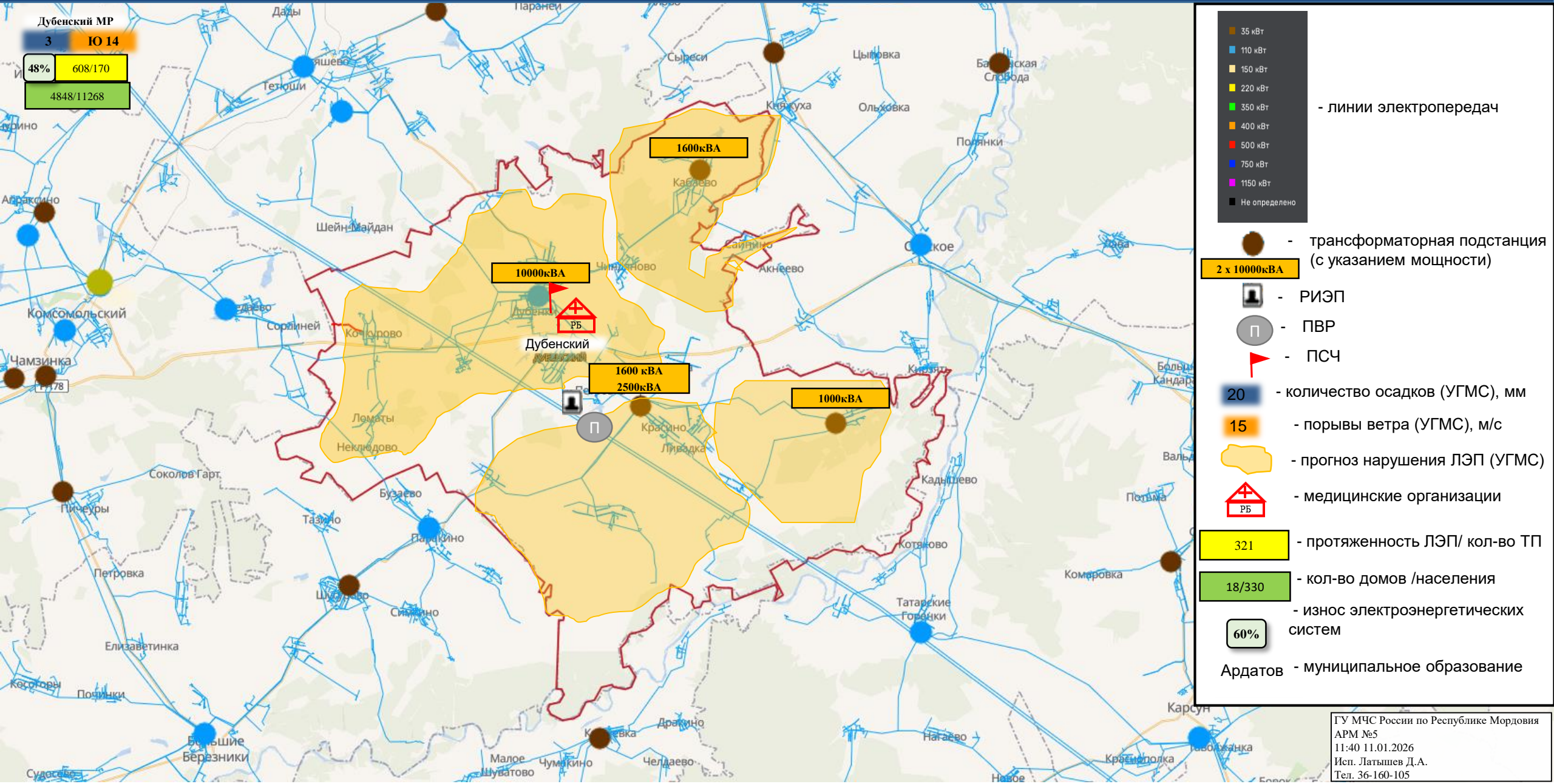
- трансформаторная подстанция (с указанием мощности)
- 2 x 10000кВА
- РИЭП
- П - ПВР
- ПСЧ
- 20 - количество осадков (УГМС), мм
- 15 - порывы ветра (УГМС), м/с
- прогноз нарушения ЛЭП (УГМС)
- медицинские организации
- РБ
- 321 - протяженность ЛЭП/ кол-во ТП
- 18/330 - кол-во домов /населения
- износ электроэнергетических систем
- 60%

Ардатов - муниципальное образование

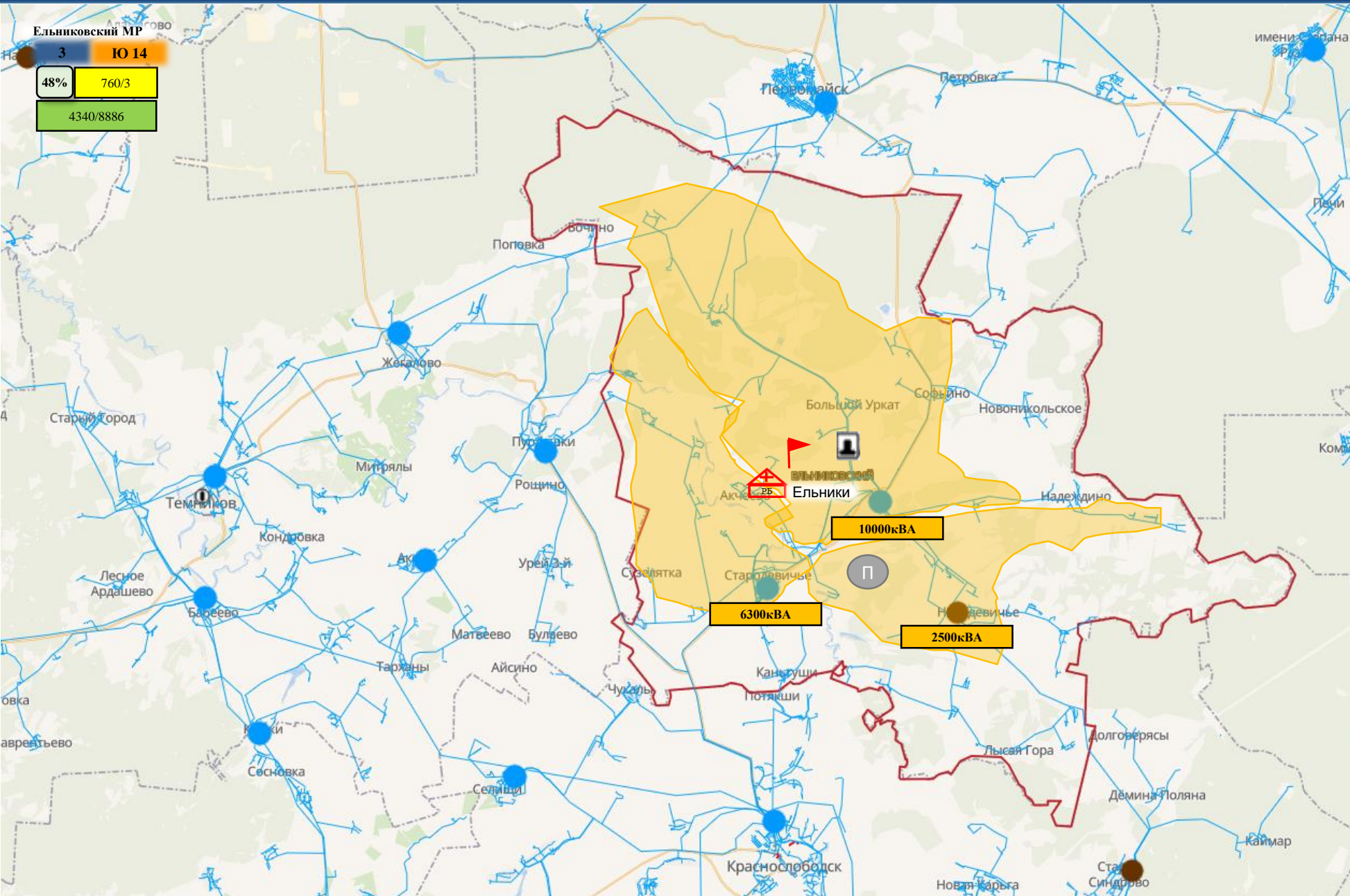
ИНФОРМАЦИОННЫЕ МАТЕРИАЛЫ ПО ОСАДКАМ И ПОРЫВАМ ВЕТРА НА ТЕРРИТОРИИ БОЛЬШЕИГНАТОВСКОГО РАЙОНА РЕСПУБЛИКИ МОРДОВИЯ (РИСК НАРУШЕНИЯ ЭЛЕКТРОСНАБЖЕНИЯ НА 12.01.2026)



ИНФОРМАЦИОННЫЕ МАТЕРИАЛЫ ПО ОСАДКАМ И ПОРЫВАМ ВЕТРА НА ТЕРРИТОРИИ ДУБЕНСКОГО РАЙОНА РЕСПУБЛИКИ МОРДОВИЯ (РИСК НАРУШЕНИЯ ЭЛЕКТРОСНАБЖЕНИЯ НА 12.01.2026)



ИНФОРМАЦИОННЫЕ МАТЕРИАЛЫ ПО ОСАДКАМ И ПОРЫВАМ ВЕТРА НА ТЕРРИТОРИИ ЕЛЬНИКОВСКОГО РАЙОНА РЕСПУБЛИКИ МОРДОВИЯ (РИСК НАРУШЕНИЯ ЭЛЕКТРОСНАБЖЕНИЯ НА 12.01.2026)



Ельниковский МР

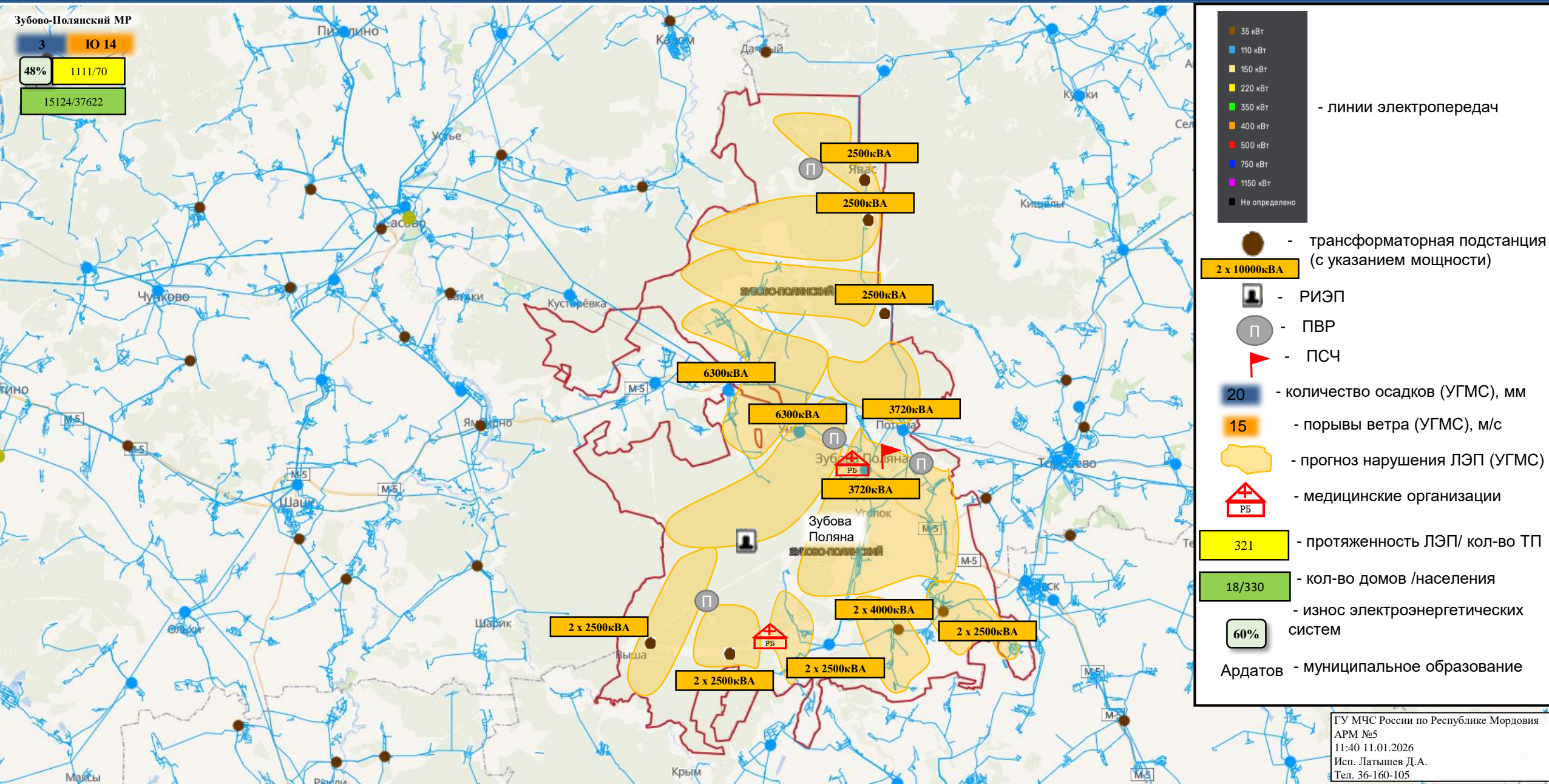
3 Ю 14

48% 760/3

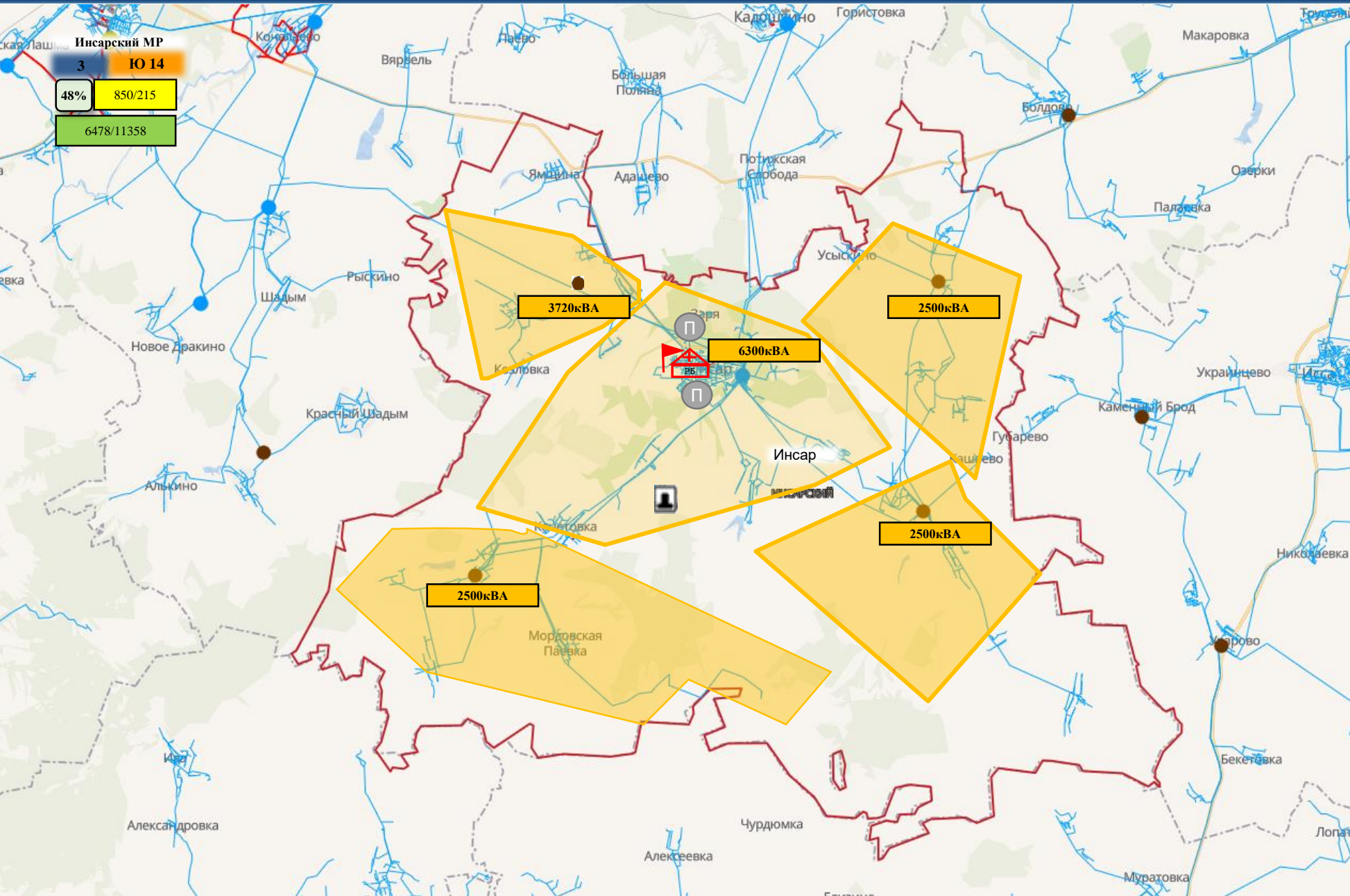
4340/8886

- 35 кВт
 - 110 кВт
 - 150 кВт
 - 220 кВт
 - 350 кВт
 - 400 кВт
 - 500 кВт
 - 750 кВт
 - 1150 кВт
 - Не определено
- линии электропередач
- трансформаторная подстанция (с указанием мощности)
 - 2 x 10000кВА
 - РИЭП
 - П - ПВР
 - ПСЧ
 - 20 - количество осадков (УГМС), мм
 - 15 - порывы ветра (УГМС), м/с
 - прогноз нарушения ЛЭП (УГМС)
 - медицинские организации
 - 321 - протяженность ЛЭП/ кол-во ТП
 - 18/330 - кол-во домов /населения
 - 60% - износ электроэнергетических систем
 - Ардатов - муниципальное образование

ИНФОРМАЦИОННЫЕ МАТЕРИАЛЫ ПО ОСАДКАМ И ПОРЫВАМ ВЕТРА НА ТЕРРИТОРИИ ЗУБОВО-ПОЛЯНСКОГО РАЙОНА РЕСПУБЛИКИ МОРДОВИЯ (РИСК НАРУШЕНИЯ ЭЛЕКТРОСНАБЖЕНИЯ НА 12.01.2026)



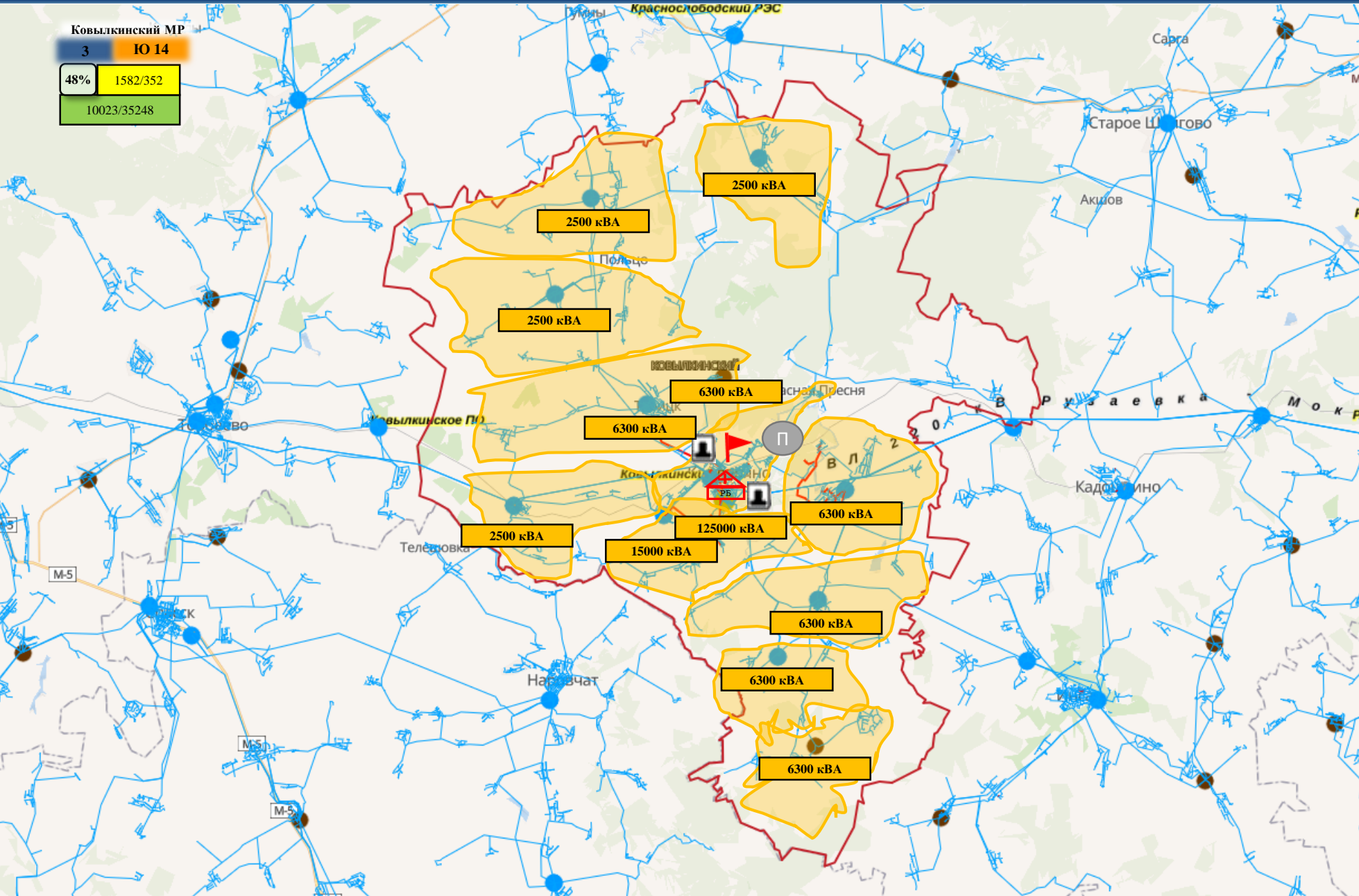
ИНФОРМАЦИОННЫЕ МАТЕРИАЛЫ ПО ОСАДКАМ И ПОРЫВАМ ВЕТРА НА ТЕРРИТОРИИ ИНСАРСКОГО РАЙОНА РЕСПУБЛИКИ МОРДОВИЯ (РИСК НАРУШЕНИЯ ЭЛЕКТРОСНАБЖЕНИЯ НА 12.01.2026)



Инсарский МР
3 Ю 14
48% 850/215
 6478/11358

- 35 кВт
 - 110 кВт
 - 150 кВт
 - 220 кВт
 - 350 кВт
 - 400 кВт
 - 500 кВт
 - 750 кВт
 - 1150 кВт
 - Не определено
- линии электропередач
- трансформаторная подстанция (с указанием мощности)
 - 2 x 10000кВА
 - РИЭП
 - П - ПВР
 - ПСЧ
 - 20 - количество осадков (УГМС), мм
 - 15 - порывы ветра (УГМС), м/с
 - прогноз нарушения ЛЭП (УГМС)
 - медицинские организации
 - 321 - протяженность ЛЭП/ кол-во ТП
 - 18/330 - кол-во домов /населения
 - износ электроэнергетических систем
 - 60%
- Ардатов - муниципальное образование

ИНФОРМАЦИОННЫЕ МАТЕРИАЛЫ ПО ОСАДКАМ И ПОРЫВАМ ВЕТРА НА ТЕРРИТОРИИ КОВЫЛКИНСКОГО РАЙОНА РЕСПУБЛИКИ МОРДОВИЯ (РИСК НАРУШЕНИЯ ЭЛЕКТРОСНАБЖЕНИЯ НА 12.01.2026)



Ковылкинский МР

3 Ю 14

48% 1582/352

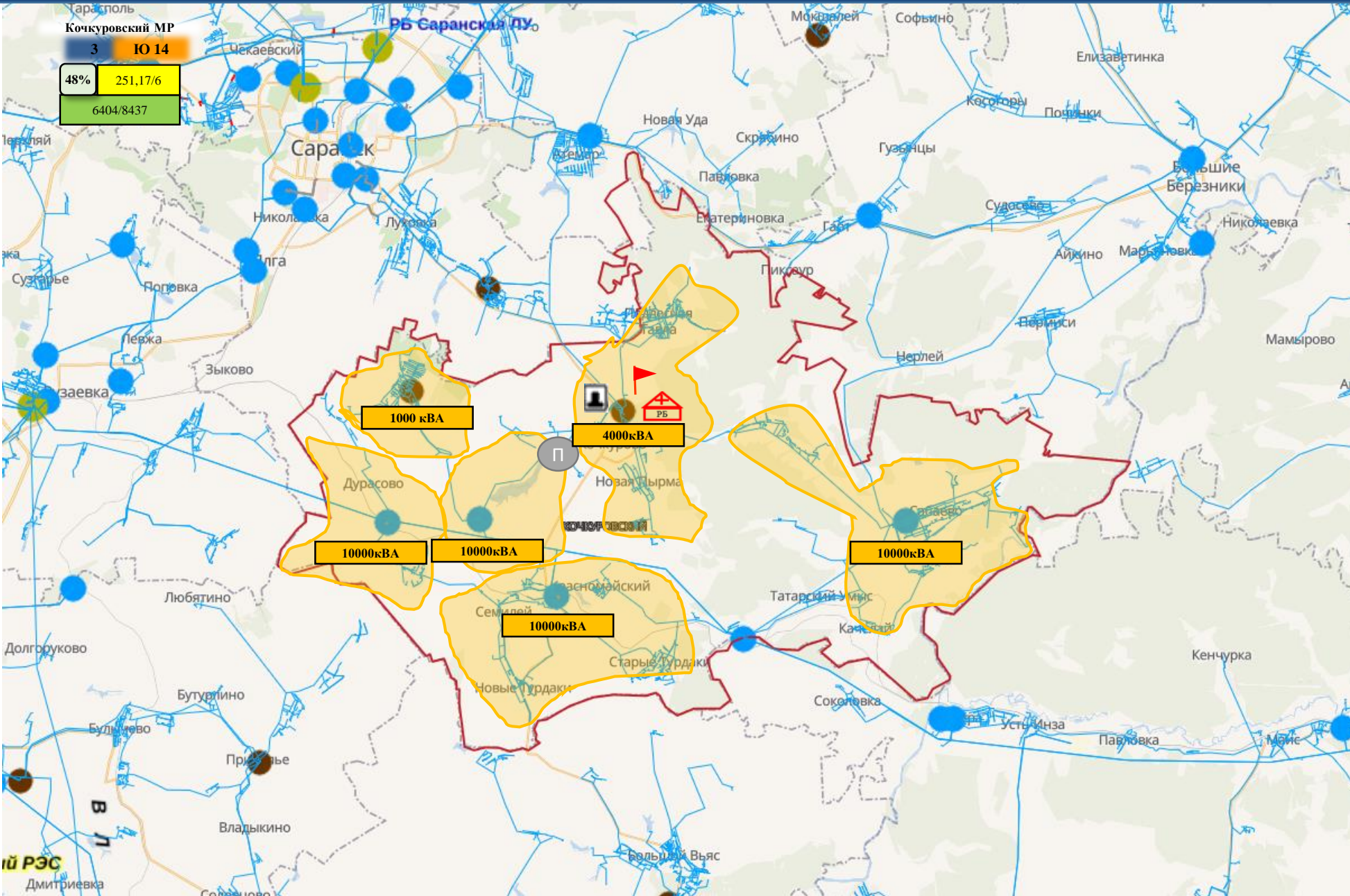
10023/35248

- 35 кВт
- 110 кВт
- 150 кВт
- 220 кВт
- 350 кВт
- 400 кВт
- 500 кВт
- 750 кВт
- 1150 кВт
- Не определено

- линии электропередач

- трансформаторная подстанция (с указанием мощности)
- 2 x 10000кВА
- РИЭП
- П - ПВР
- ПСЧ
- 20 - количество осадков (УГМС), мм
- 15 - порывы ветра (УГМС), м/с
- прогноз нарушения ЛЭП (УГМС)
- медицинские организации
- 321 - протяженность ЛЭП/ кол-во ТП
- 18/330 - кол-во домов /населения
- износ электроэнергетических систем
- 60%
- Ардатов - муниципальное образование

ИНФОРМАЦИОННЫЕ МАТЕРИАЛЫ ПО ОСАДКАМ И ПОРЫВАМ ВЕТРА НА ТЕРРИТОРИИ КОЧКУРОВСКОГО РАЙОНА РЕСПУБЛИКИ МОРДОВИЯ (РИСК НАРУШЕНИЯ ЭЛЕКТРОСНАБЖЕНИЯ НА 12.01.2026)



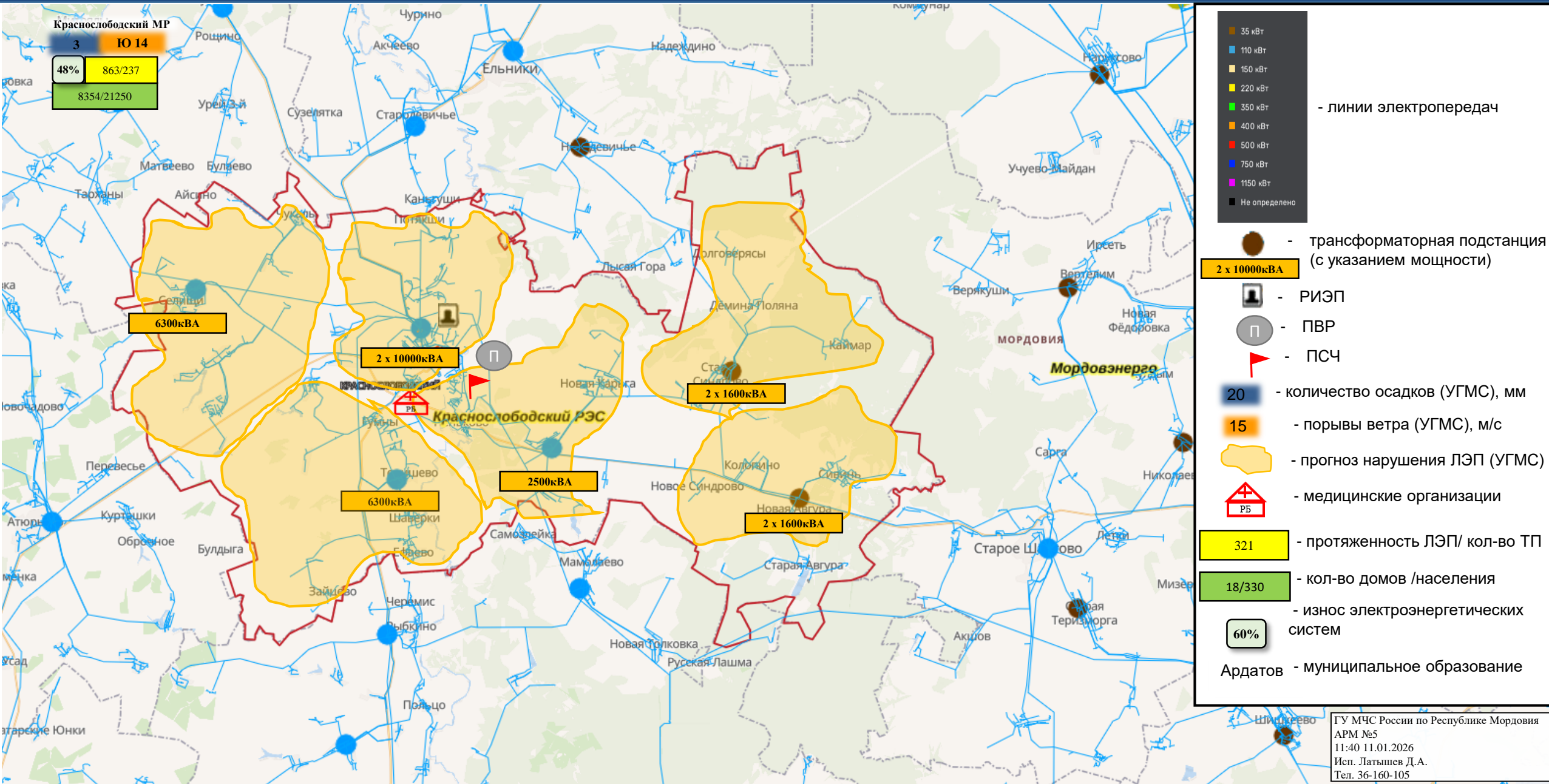
Кочкуровский МР
3 Ю 14
48% 251,17/6
6404/8437

- 35 кВт
- 110 кВт
- 150 кВт
- 220 кВт
- 350 кВт
- 400 кВт
- 500 кВт
- 750 кВт
- 1150 кВт
- Не определено

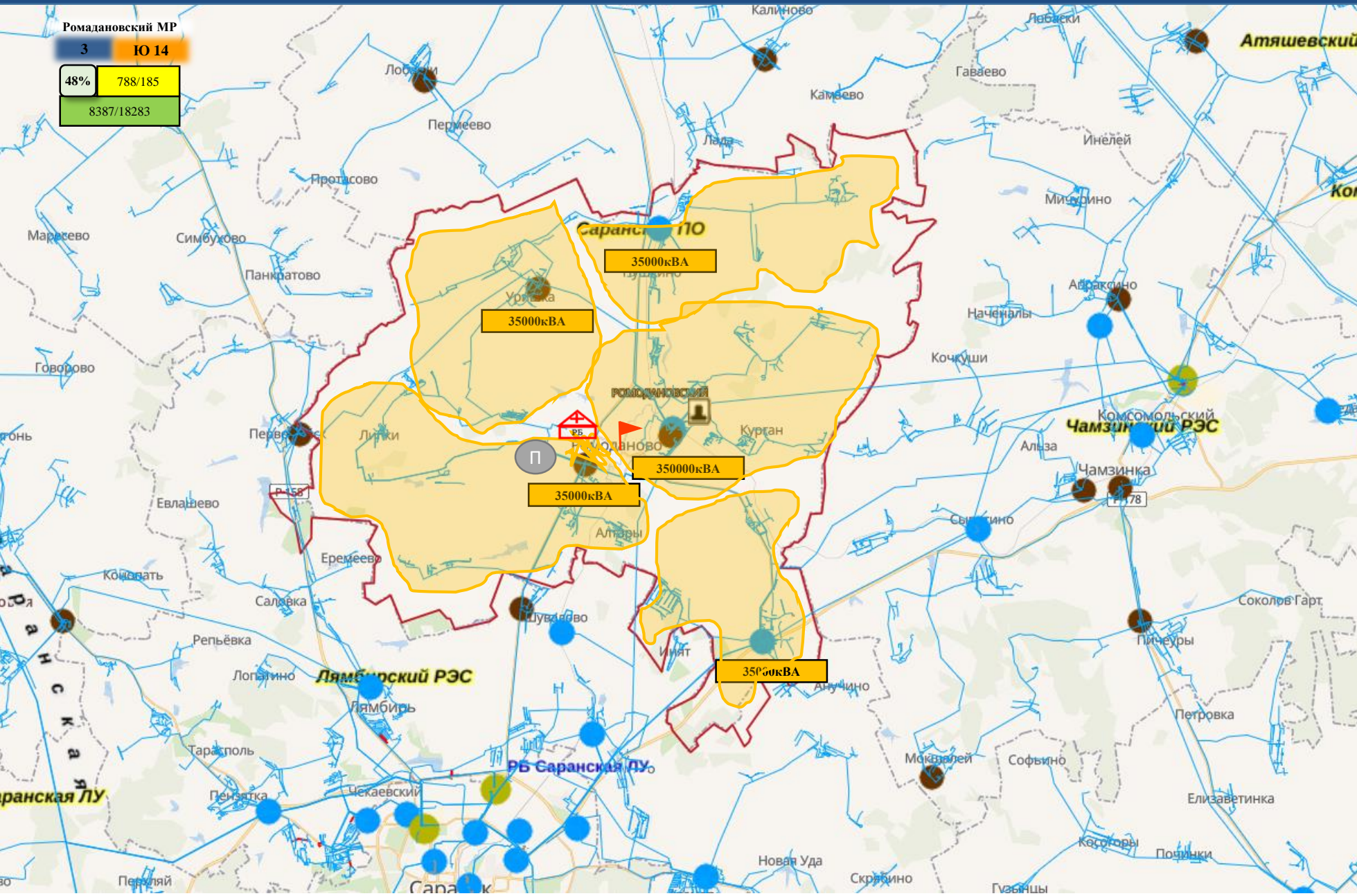
- линии электропередач

- трансформаторная подстанция (с указанием мощности)
- 2 x 10000кВА
- РИЭП
- П - ПВР
- ПСЧ
- 20 - количество осадков (УГМС), мм
- 15 - порывы ветра (УГМС), м/с
- прогноз нарушения ЛЭП (УГМС)
- медицинские организации
- 321 - протяженность ЛЭП/ кол-во ТП
- 18/330 - кол-во домов /населения
- износ электроэнергетических систем
- 60%
- Ардатов - муниципальное образование

ИНФОРМАЦИОННЫЕ МАТЕРИАЛЫ ПО ОСАДКАМ И ПОРЫВАМ ВЕТРА НА ТЕРРИТОРИИ КРАСНОСЛОБОДСКОГО РАЙОНА РЕСПУБЛИКИ МОРДОВИЯ (РИСК НАРУШЕНИЯ ЭЛЕКТРОСНАБЖЕНИЯ НА 12.01.2026)



ИНФОРМАЦИОННЫЕ МАТЕРИАЛЫ ПО ОСАДКАМ И ПОРЫВАМ ВЕТРА НА ТЕРРИТОРИИ РОМОДАНОВСКОГО РАЙОНА РЕСПУБЛИКИ МОРДОВИЯ (РИСК НАРУШЕНИЯ ЭЛЕКТРОСНАБЖЕНИЯ НА 12.01.2026)



Ромодановский МР

3 Ю 14

48% 788/185

8387/18283

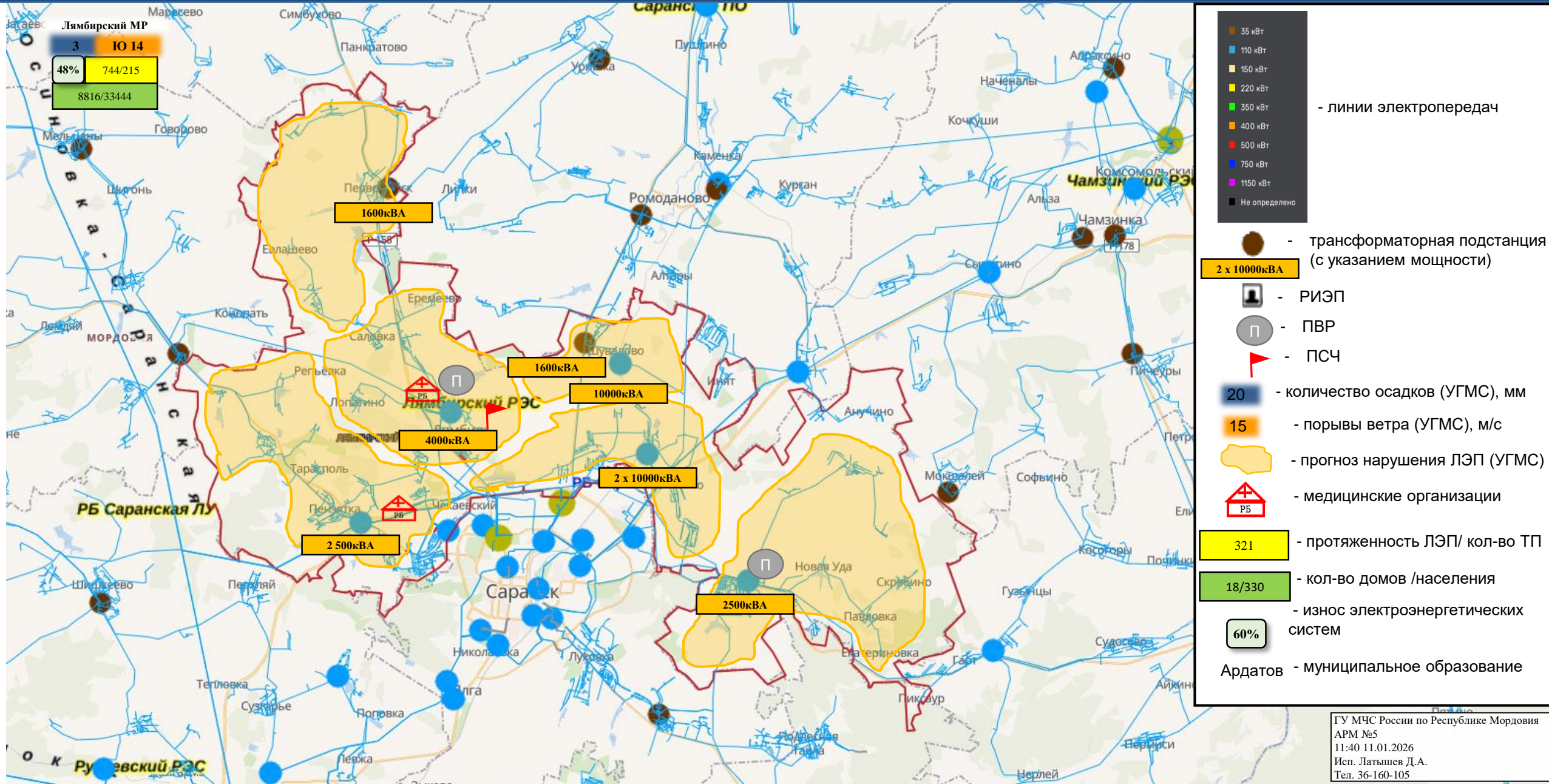
- 35 кВт
- 110 кВт
- 150 кВт
- 220 кВт
- 350 кВт
- 400 кВт
- 500 кВт
- 750 кВт
- 1150 кВт
- Не определено

- линии электропередач

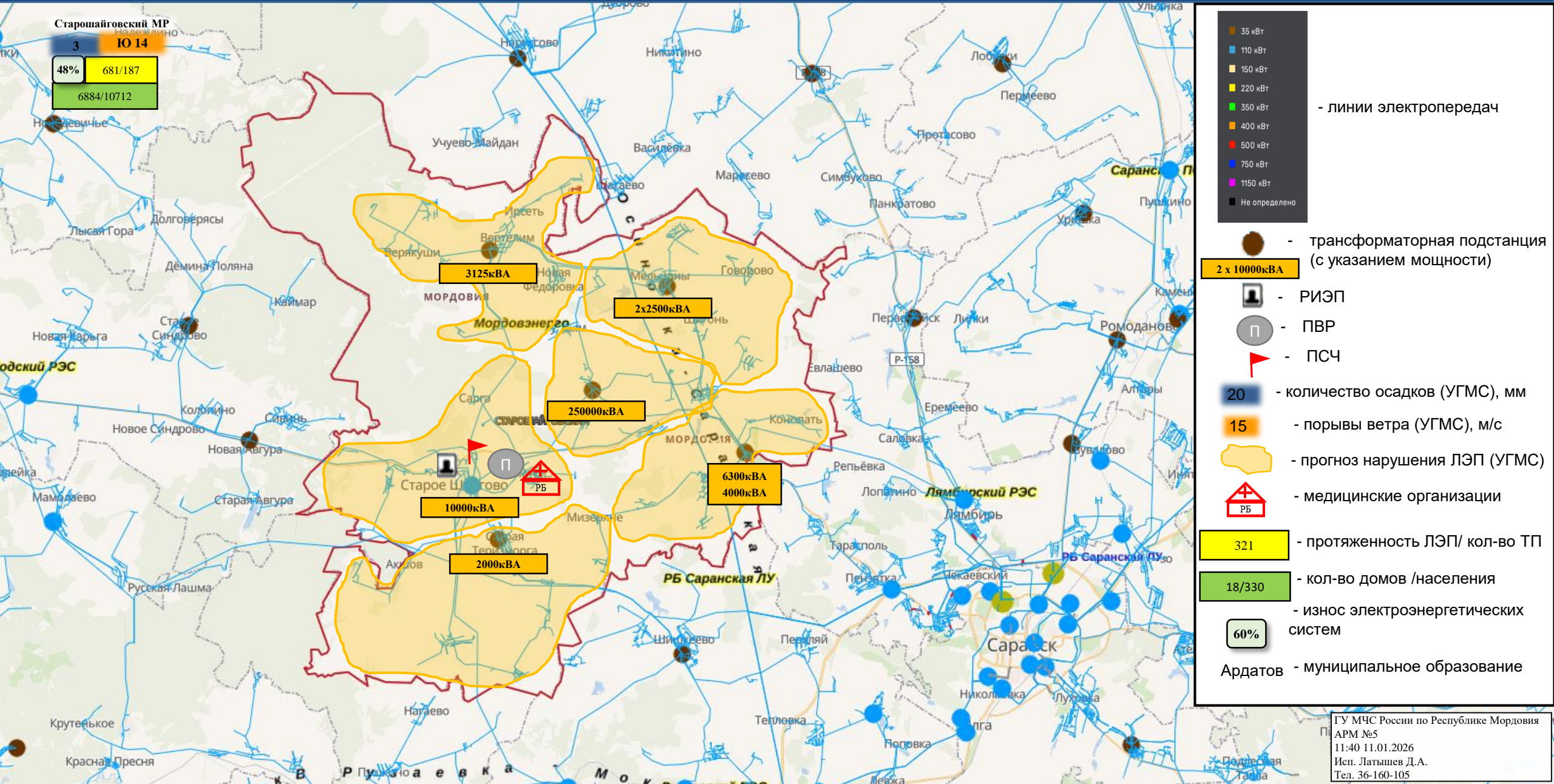
- трансформаторная подстанция (с указанием мощности)
- 2 x 10000кВА
- РИЭП
- П - ПВР
- ПСЧ
- 20 - количество осадков (УГМС), мм
- 15 - порывы ветра (УГМС), м/с
- прогноз нарушения ЛЭП (УГМС)
- медицинские организации
- 321 - протяженность ЛЭП/ кол-во ТП
- 18/330 - кол-во домов /населения
- износ электроэнергетических систем
- 60%

Ардатов - муниципальное образование

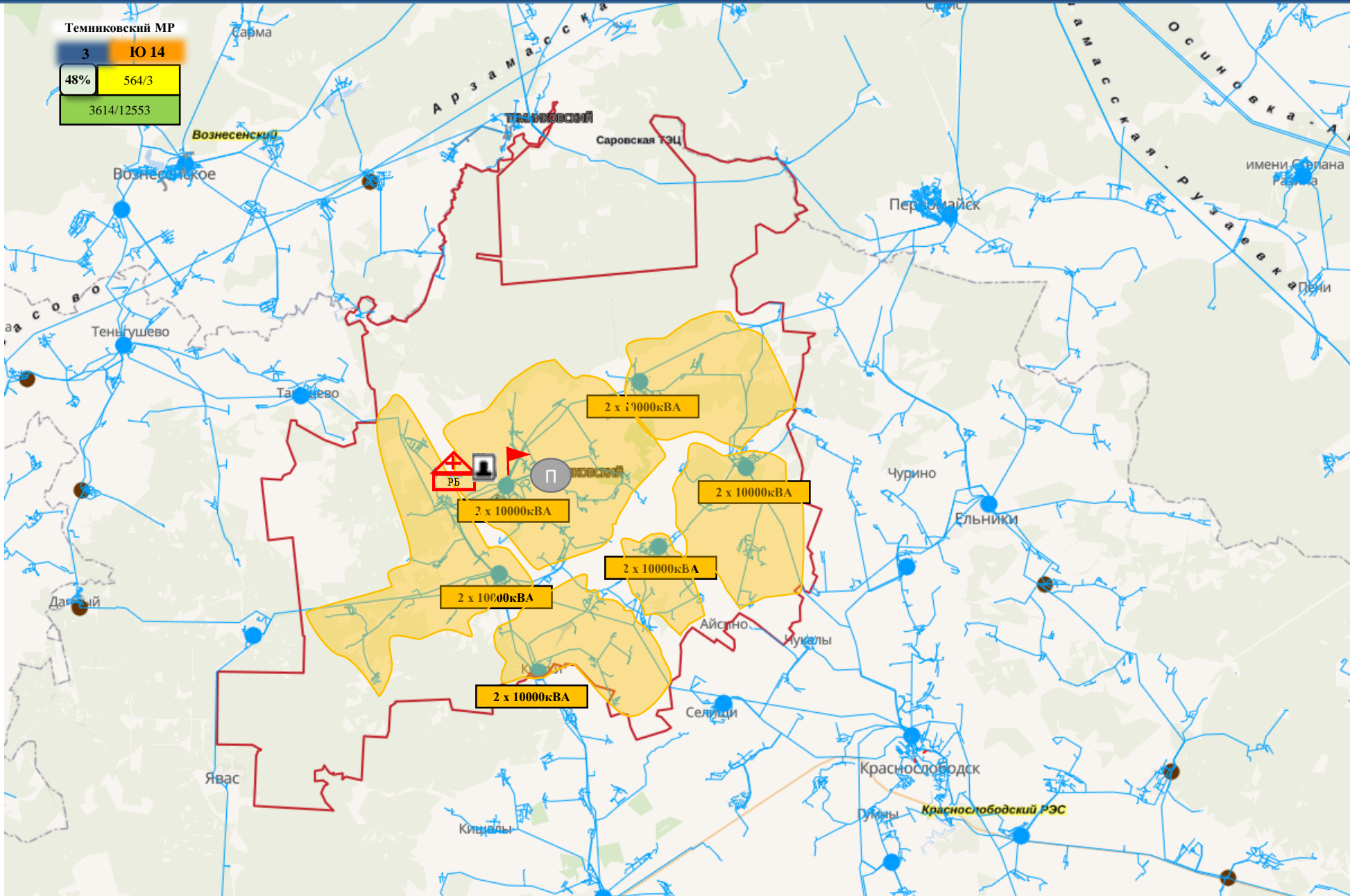
ИНФОРМАЦИОННЫЕ МАТЕРИАЛЫ ПО ОСАДКАМ И ПОРЫВАМ ВЕТРА НА ТЕРРИТОРИИ ЛЯМБИРСКОГО РАЙОНА РЕСПУБЛИКИ МОРДОВИЯ (РИСК НАРУШЕНИЯ ЭЛЕКТРОСНАБЖЕНИЯ НА 12.01.2026)



ИНФОРМАЦИОННЫЕ МАТЕРИАЛЫ ПО ОСАДКАМ И ПОРЫВАМ ВЕТРА НА ТЕРРИТОРИИ СТАРОШАЙГОВСКОГО РАЙОНА РЕСПУБЛИКИ МОРДОВИЯ (РИСК НАРУШЕНИЯ ЭЛЕКТРОСНАБЖЕНИЯ НА 12.01.2026)



ИНФОРМАЦИОННЫЕ МАТЕРИАЛЫ ПО ОСАДКАМ И ПОРЫВАМ ВЕТРА НА ТЕРРИТОРИИ ТЕМНИКОВСКОГО РАЙОНА РЕСПУБЛИКИ МОРДОВИЯ (РИСК НАРУШЕНИЯ ЭЛЕКТРОСНАБЖЕНИЯ НА 12.01.2026)

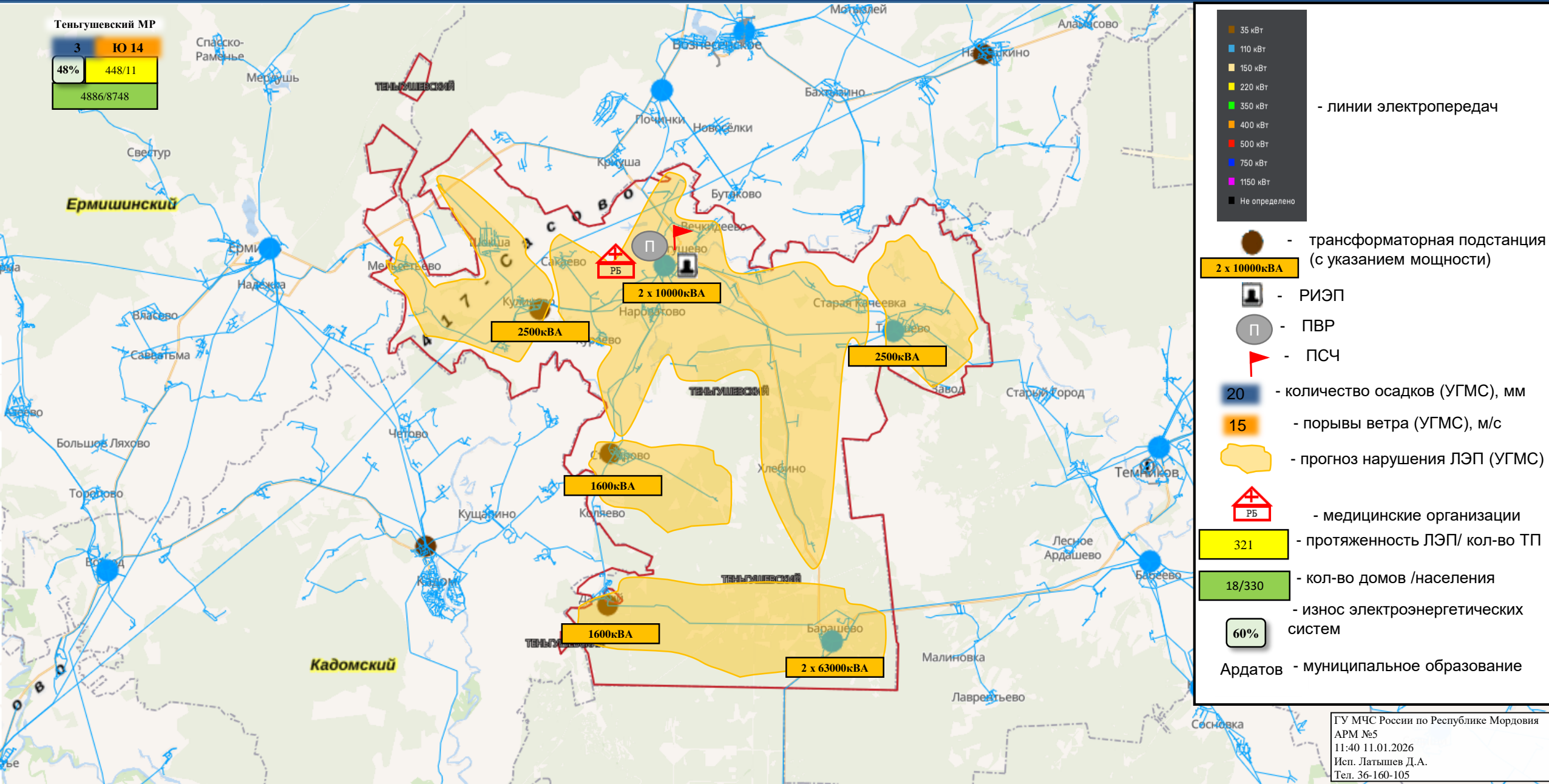


Темниковский МР

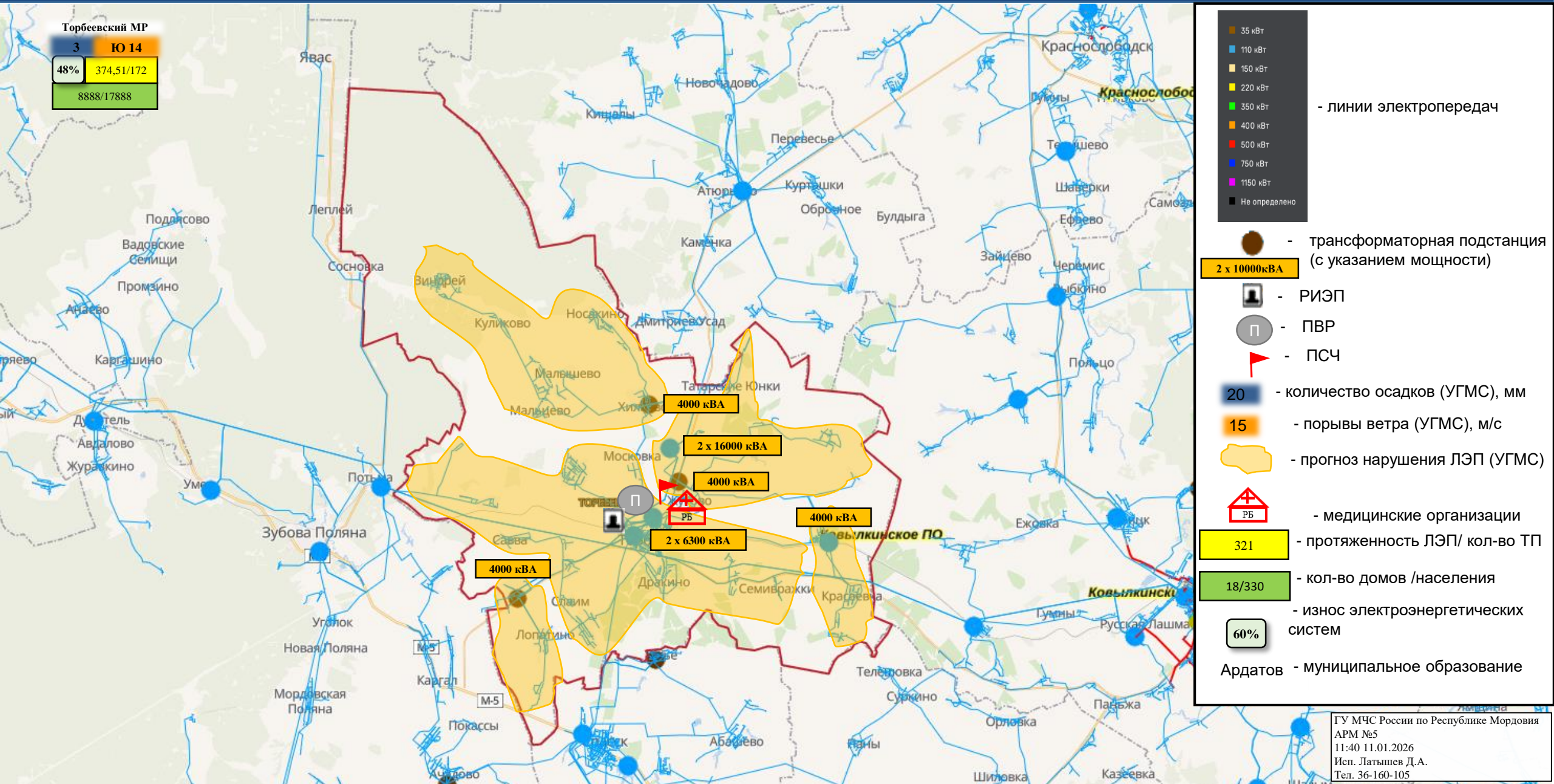
3	Ю 14
48%	564/3
3614/12553	

35 кВт	- линии электропередач
110 кВт	
150 кВт	
220 кВт	
350 кВт	
400 кВт	
500 кВт	
750 кВт	
1150 кВт	
■ Не определено	
● (с указанием мощности)	- трансформаторная подстанция
2 x 10000кВА	
👤	- РИЭП
⊖	- ПВР
🚩	- ПСЧ
20	- количество осадков (УГМС), мм
15	- порывы ветра (УГМС), м/с
🟡	- прогноз нарушения ЛЭП (УГМС)
🏠 РБ	- медицинские организации
321	- протяженность ЛЭП/ кол-во ТП
18/330	- кол-во домов /населения
60%	- износ электроэнергетических систем
Ардатов	- муниципальное образование

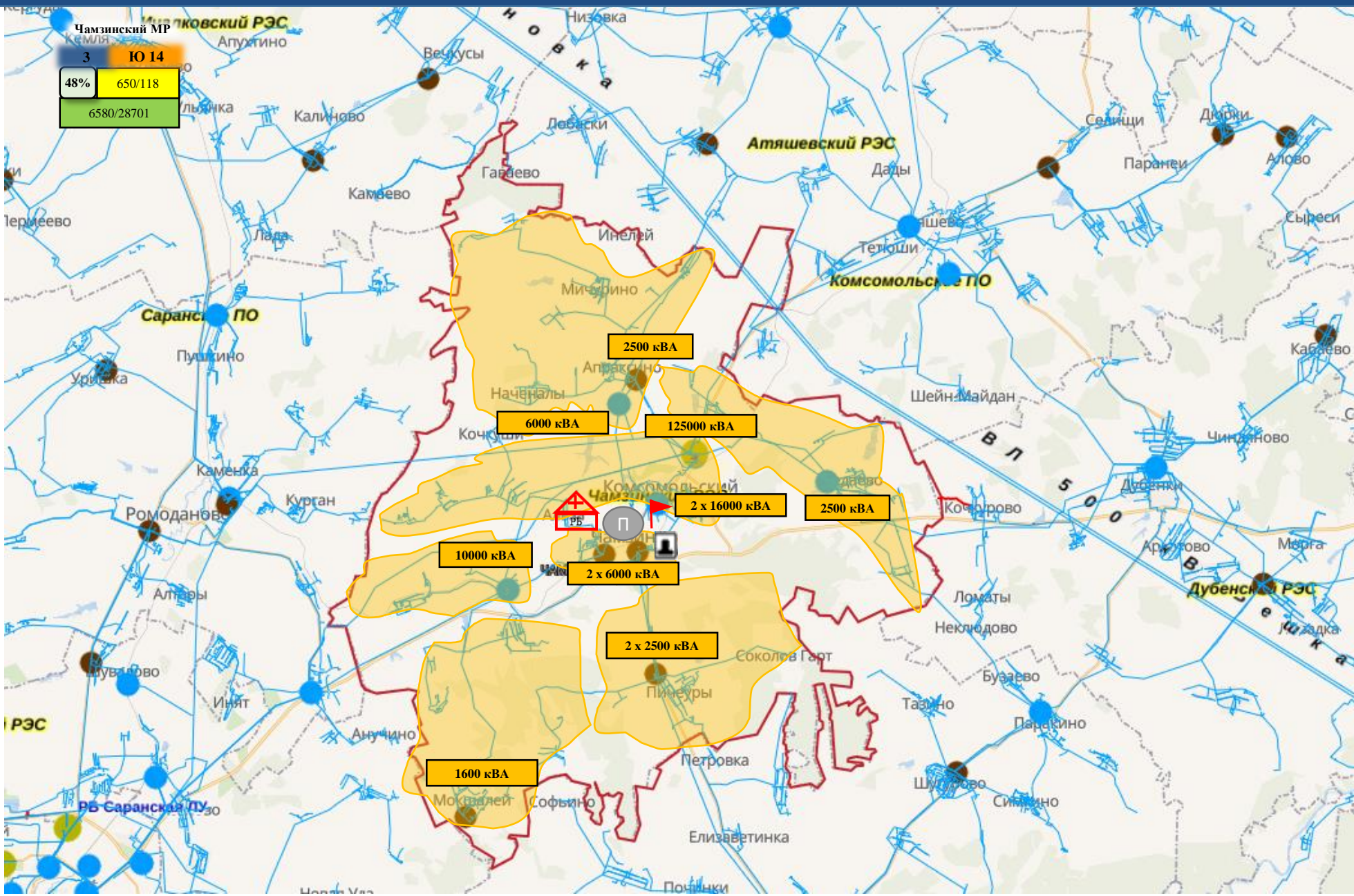
ИНФОРМАЦИОННЫЕ МАТЕРИАЛЫ ПО ОСАДКАМ И ПОРЫВАМ ВЕТРА НА ТЕРРИТОРИИ ТЕНЬГУШЕВСКОГО РАЙОНА РЕСПУБЛИКИ МОРДОВИЯ (РИСК НАРУШЕНИЯ ЭЛЕКТРОСНАБЖЕНИЯ НА 12.01.2026)



ИНФОРМАЦИОННЫЕ МАТЕРИАЛЫ ПО ОСАДКАМ И ПОРЫВАМ ВЕТРА НА ТЕРРИТОРИИ ТОРБЕЕВСКОГО РАЙОНА РЕСПУБЛИКИ МОРДОВИЯ (РИСК НАРУШЕНИЯ ЭЛЕКТРОСНАБЖЕНИЯ НА 12.01.2026)



ИНФОРМАЦИОННЫЕ МАТЕРИАЛЫ ПО ОСАДКАМ И ПОРЫВАМ ВЕТРА НА ТЕРРИТОРИИ ЧАМЗИНСКОГО РАЙОНА РЕСПУБЛИКИ МОРДОВИЯ (РИСК НАРУШЕНИЯ ЭЛЕКТРОСНАБЖЕНИЯ НА 12.01.2026)



Чамзинский МР

3 Ю 14

48% 650/118

6580/28701

- 35 кВт
- 110 кВт
- 150 кВт
- 220 кВт
- 350 кВт
- 400 кВт
- 500 кВт
- 750 кВт
- 1150 кВт
- Не определено

- линии электропередач

- трансформаторная подстанция (с указанием мощности)

- РИЭП

- ПВР

- ПСЧ

- количество осадков (УГМС), мм

- порывы ветра (УГМС), м/с

- прогноз нарушения ЛЭП (УГМС)

- медицинские организации

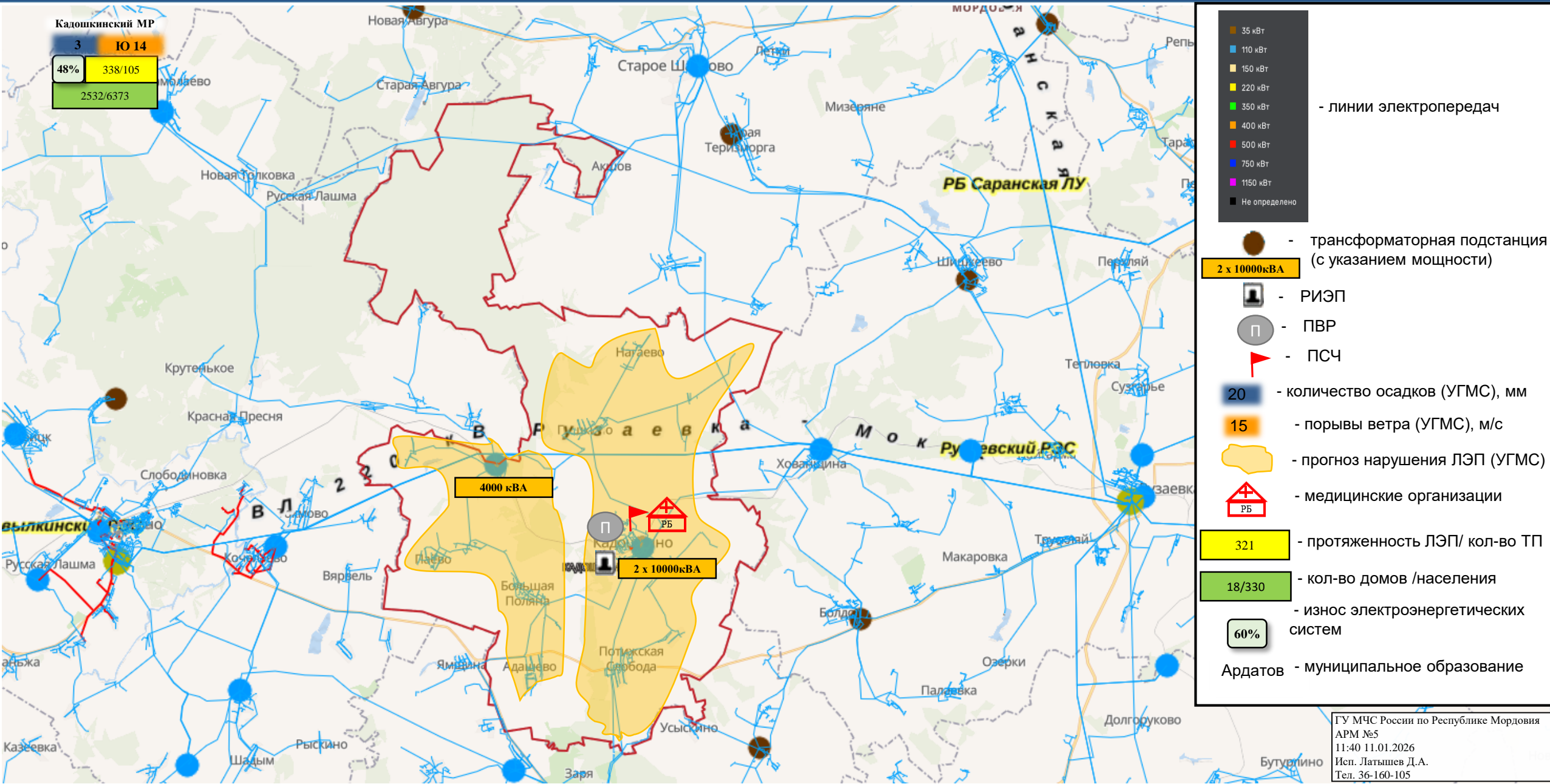
- протяженность ЛЭП/ кол-во ТП

- кол-во домов /населения

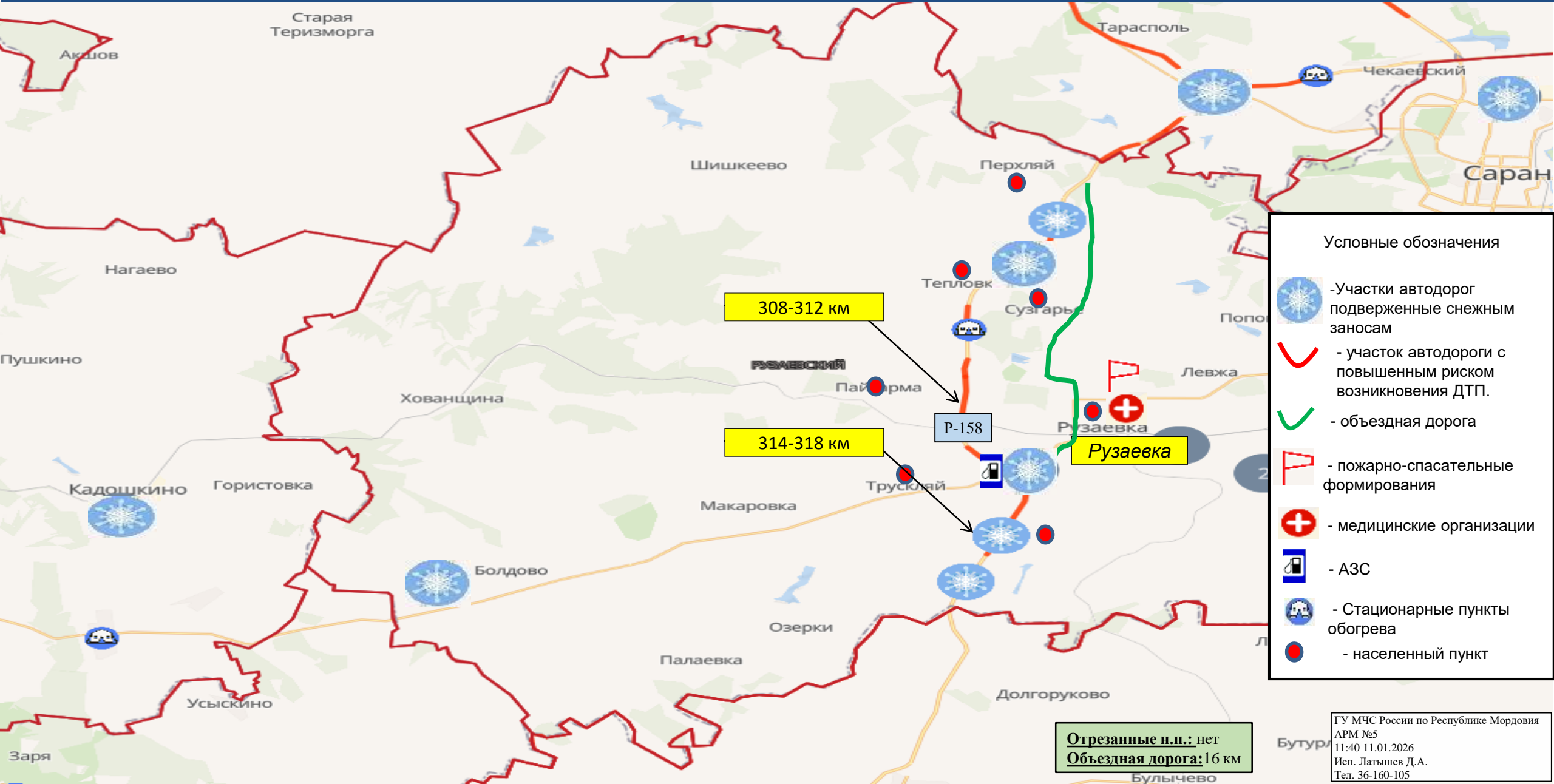
- износ электроэнергетических систем

Ардатов - муниципальное образование

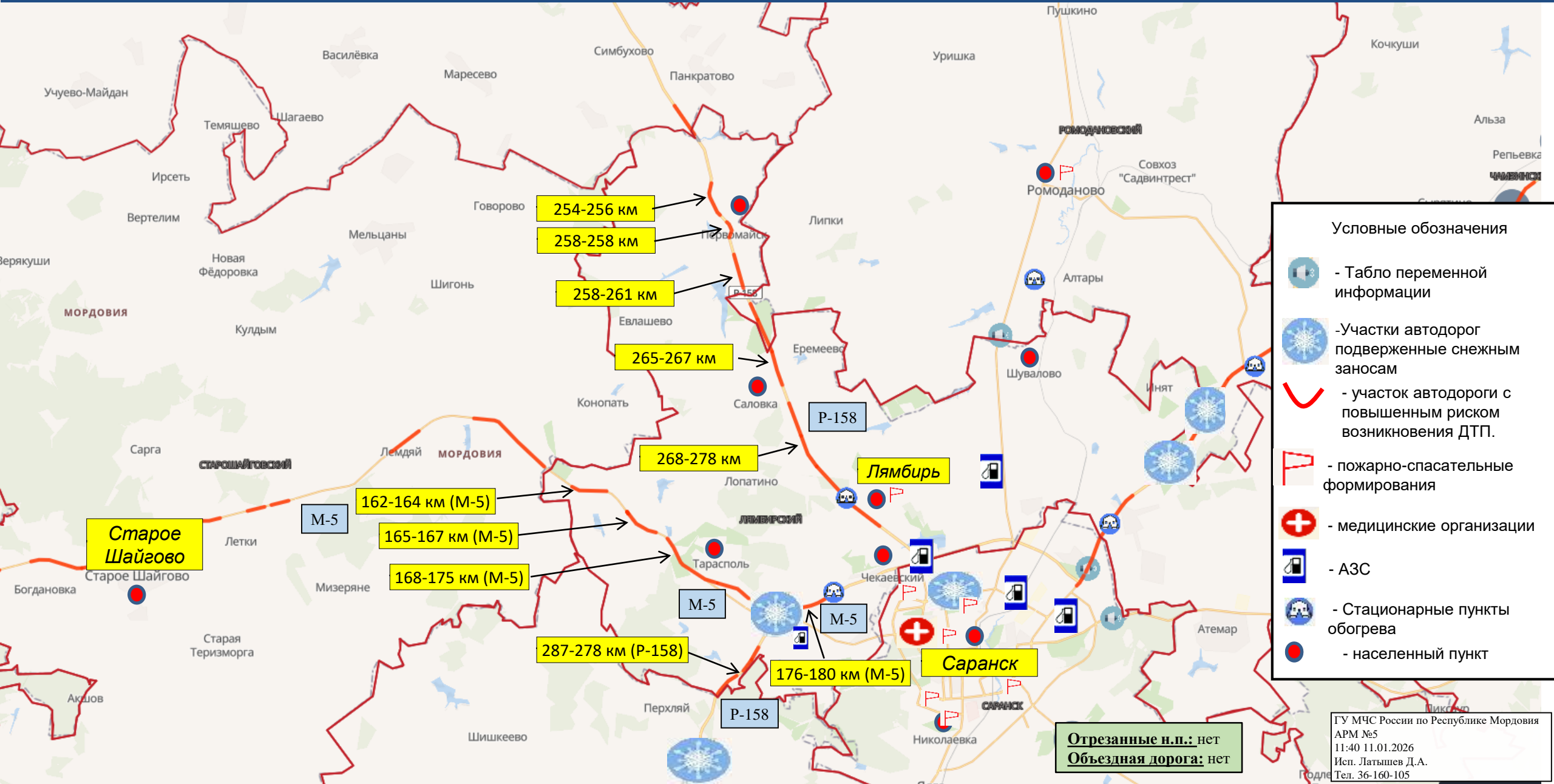
ИНФОРМАЦИОННЫЕ МАТЕРИАЛЫ ПО ОСАДКАМ И ПОРЫВАМ ВЕТРА НА ТЕРРИТОРИИ КАДОШКИНСКОГО РАЙОНА РЕСПУБЛИКИ МОРДОВИЯ (РИСК НАРУШЕНИЯ ЭЛЕКТРОСНАБЖЕНИЯ НА 12.01.2026)



ИНФОРМАЦИОННЫЕ МАТЕРИАЛЫ ПО РИСКУ НАРУШЕНИЯ ТРАНСПОРТНОГО СООБЩЕНИЯ СВЯЗАННЫХ
С НЕБЛАГОПРИЯТНЫМИ МЕТЕОЯВЛЕНИЯМИ НА ФЕДЕРАЛЬНОЙ АВТОМОБИЛЬНОЙ ДОРОГЕ Р-158
В РУЗАЕВСКОМ РАЙОНЕ (НА 12.01.2026)



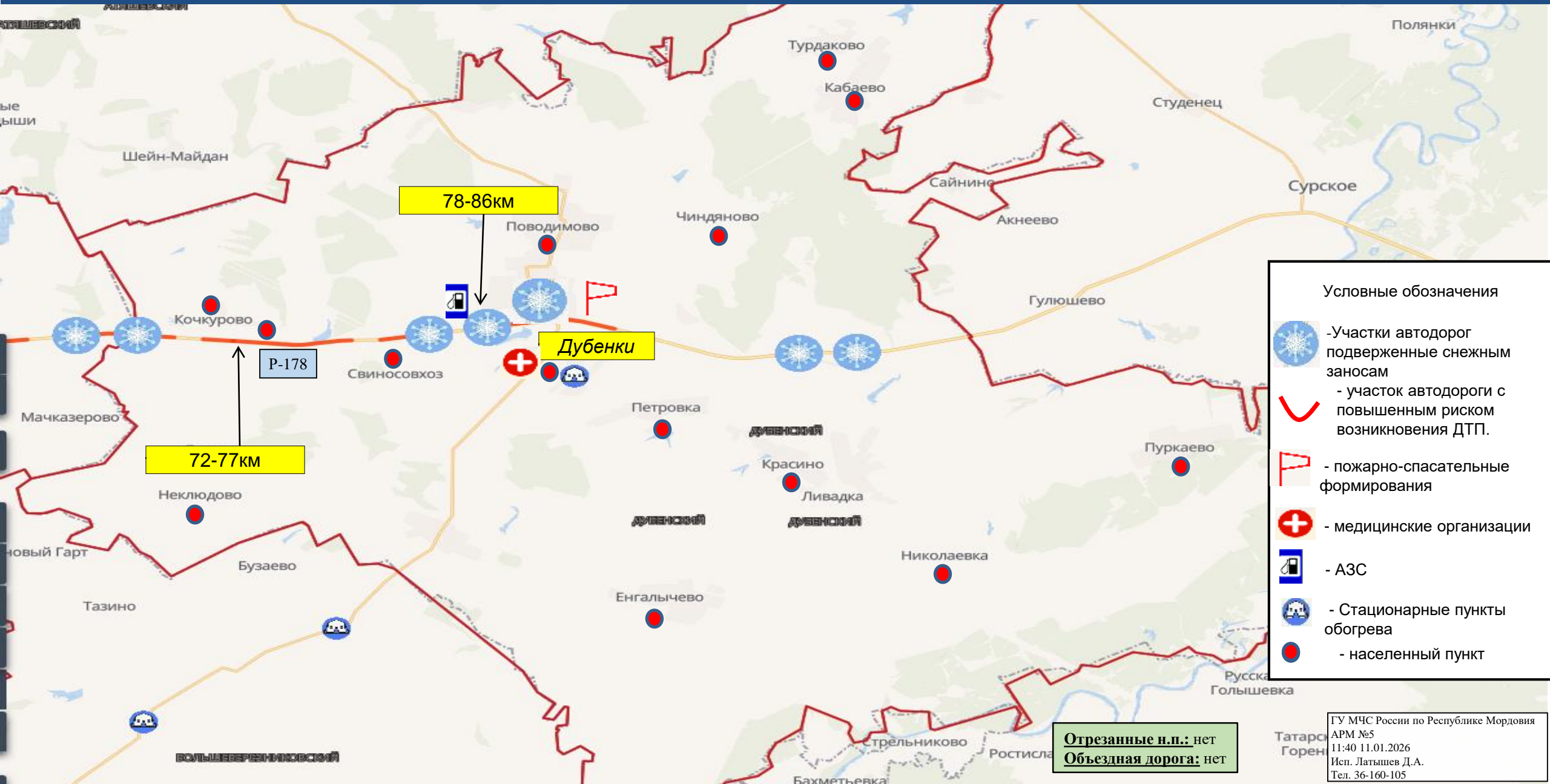
ИНФОРМАЦИОННЫЕ МАТЕРИАЛЫ ПО РИСКУ НАРУШЕНИЯ ТРАНСПОРТНОГО СООБЩЕНИЯ СВЯЗАННЫХ С НЕБЛАГОПРИЯТНЫМИ МЕТЕОЯВЛЕНИЯМИ НА ФЕДЕРАЛЬНЫХ АВТОМОБИЛЬНЫХ ДОРОГАХ М-5, Р-158 В ЛЯМБИРСКОМ РАЙОНЕ (НА 12.01.2026)



Условные обозначения

- Табло переменной информации
- Участки автодорог подверженные снежным заносам
- участок автодороги с повышенным риском возникновения ДТП.
- пожарно-спасательные формирования
- медицинские организации
- АЗС
- Стационарные пункты обогрева
- населенный пункт

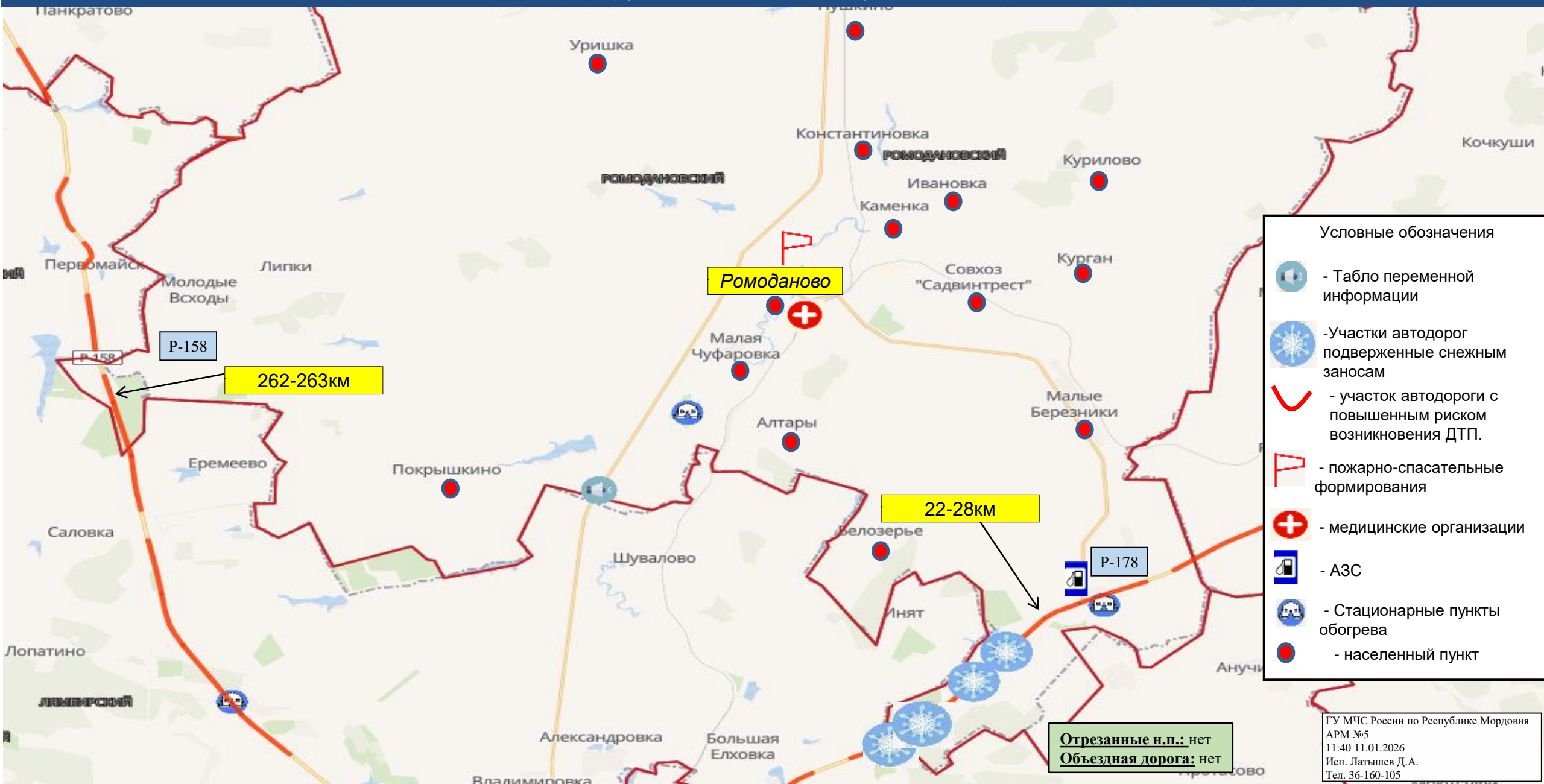
ИНФОРМАЦИОННЫЕ МАТЕРИАЛЫ ПО РИСКУ НАРУШЕНИЯ ТРАНСПОРТНОГО СООБЩЕНИЯ СВЯЗАННЫХ
С НЕБЛАГОПРИЯТНЫМИ МЕТЕОЯВЛЕНИЯМИ НА ФЕДЕРАЛЬНОЙ АВТОМОБИЛЬНОЙ ДОРОГЕ Р-178
В ДУБЕНСКОМ РАЙОНЕ (НА 12.01.2026)



- Условные обозначения
- Участки автодорог подверженные снежным заносам
 - участок автодороги с повышенным риском возникновения ДТП.
 - пожарно-спасательные формирования
 - медицинские организации
 - АЗС
 - Стационарные пункты обогрева
 - населенный пункт

Отрезанные н.п.: нет
Объездная дорога: нет

ИНФОРМАЦИОННЫЕ МАТЕРИАЛЫ ПО РИСКУ НАРУШЕНИЯ ТРАНСПОРТНОГО СООБЩЕНИЯ СВЯЗАННЫХ С НЕБЛАГОПРИЯТНЫМИ МЕТЕОЯВЛЕНИЯМИ НА ФЕДЕРАЛЬНЫХ АВТОМОБИЛЬНЫХ ДОРОГАХ Р-158, Р-178 В РОМОДАНОВСКОМ РАЙОНЕ (НА 12.01.2026)



- Условные обозначения
- Табло переменной информации
 - Участки автодорог подверженные снежным заносам
 - участок автодороги с повышенным риском возникновения ДТП.
 - пожарно-спасательные формирования
 - медицинские организации
 - АЗС
 - Стационарные пункты обогрева
 - населенный пункт

Отрезанные н.п.: нет
Объездная дорога: нет

ИНФОРМАЦИОННЫЕ МАТЕРИАЛЫ ПО РИСКУ НАРУШЕНИЯ ТРАНСПОРТНОГО СООБЩЕНИЯ СВЯЗАННЫХ
С НЕБЛАГОПРИЯТНЫМИ МЕТЕОЯВЛЕНИЯМИ НА ФЕДЕРАЛЬНОЙ АВТОМОБИЛЬНОЙ ДОРОГЕ Р-178
В Г.О. САРАНСК (НА 12.01.2026)



Условные обозначения

- медицинские организации
- Табло переменной информации
- участок автодороги с повышенным риском возникновения ДТП.
- объездная дорога
- Участки автодорог подверженные снежным заносам
- АЗС
- Стационарные пункты обогрева
- населенный пункт

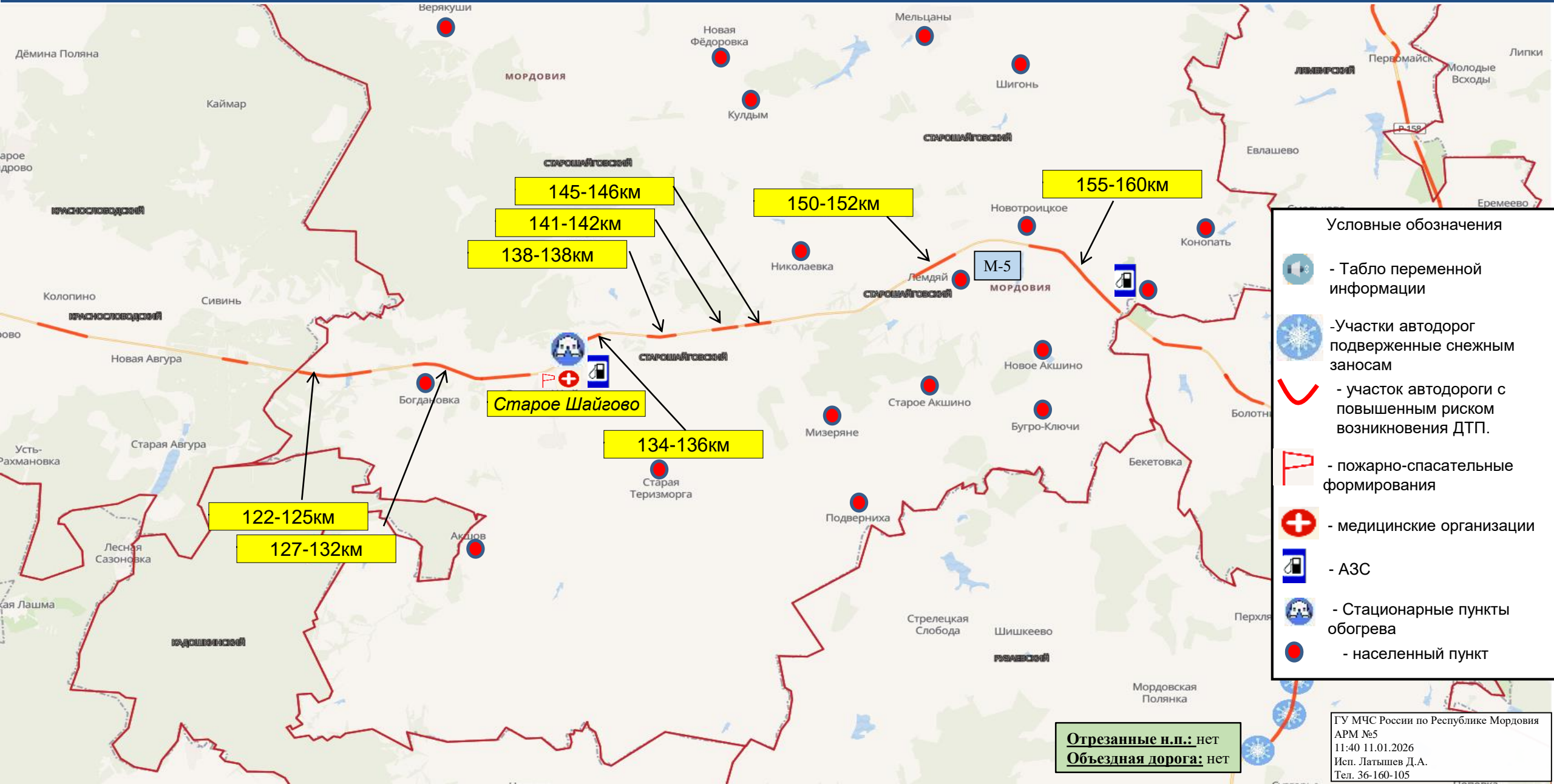
ИНФОРМАЦИОННЫЕ МАТЕРИАЛЫ ПО РИСКУ НАРУШЕНИЯ ТРАНСПОРТНОГО СООБЩЕНИЯ СВЯЗАННЫХ
С НЕБЛАГОПРИЯТНЫМИ МЕТЕОЯВЛЕНИЯМИ НА ФЕДЕРАЛЬНОЙ АВТОМОБИЛЬНОЙ ДОРОГЕ Р-178
В ЛЯМБИРСКОМ РАЙОНЕ (НА 12.01.2026)



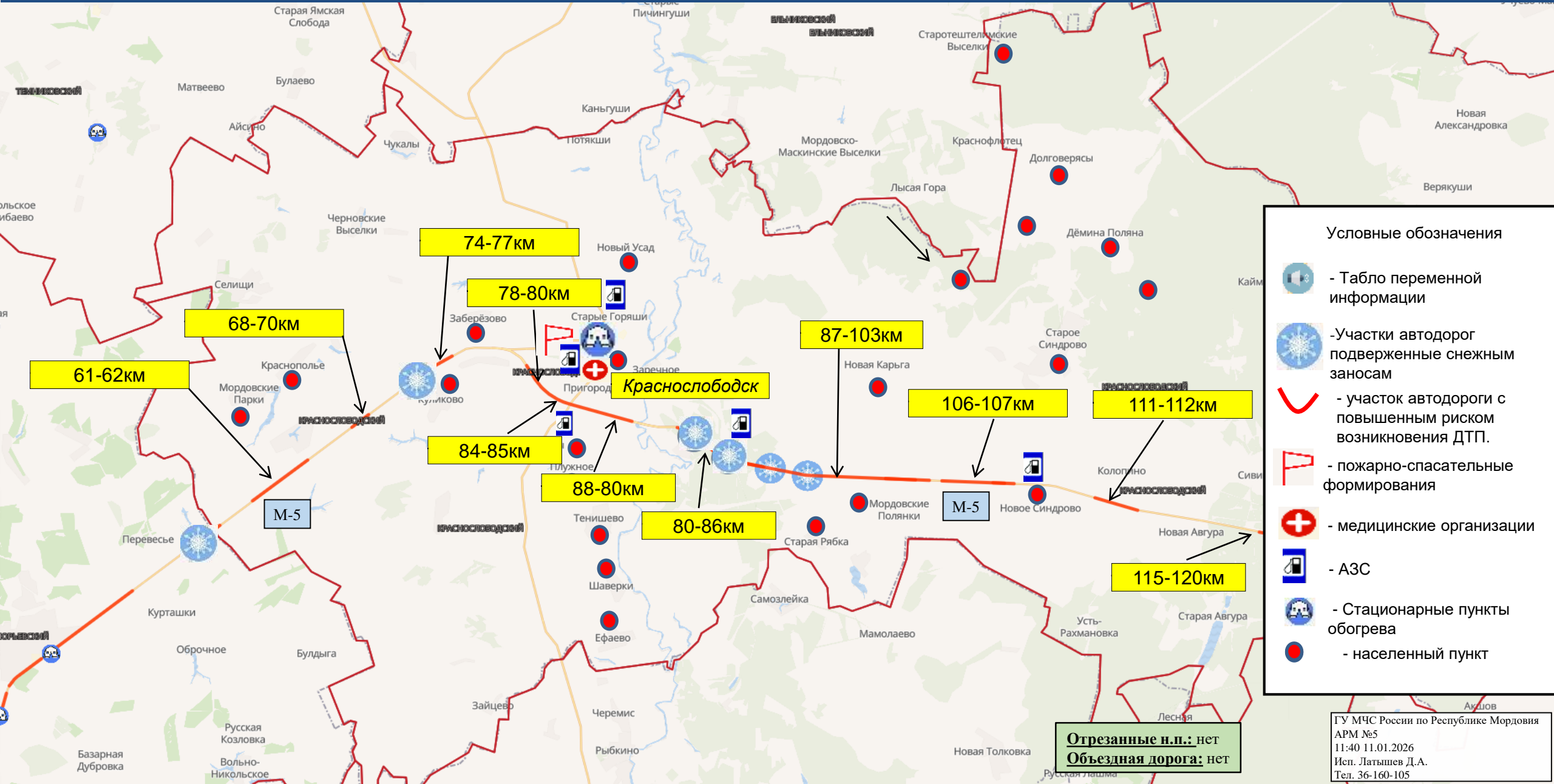
ИНФОРМАЦИОННЫЕ МАТЕРИАЛЫ ПО РИСКУ НАРУШЕНИЯ ТРАНСПОРТНОГО СООБЩЕНИЯ СВЯЗАННЫХ
С НЕБЛАГОПРИЯТНЫМИ МЕТЕОЯВЛЕНИЯМИ НА ФЕДЕРАЛЬНОЙ АВТОМОБИЛЬНОЙ ДОРОГЕ Р-178
В ЧАМЗИНСКОМ РАЙОНЕ (НА 12.01.2026)



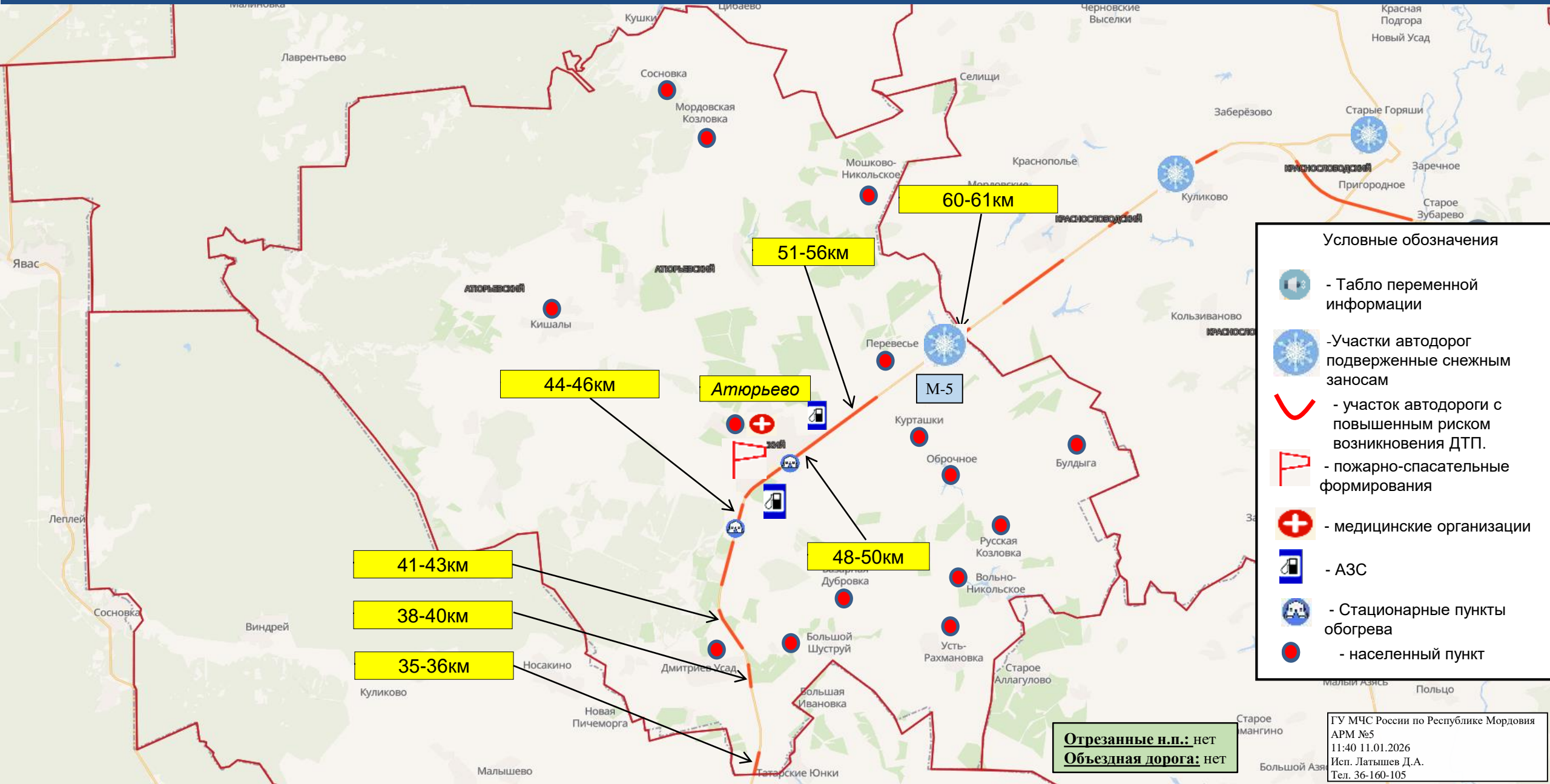
ИНФОРМАЦИОННЫЕ МАТЕРИАЛЫ ПО РИСКУ НАРУШЕНИЯ ТРАНСПОРТНОГО СООБЩЕНИЯ СВЯЗАННЫХ С НЕБЛАГОПРИЯТНЫМИ МЕТЕОЯВЛЕНИЯМИ НА ФЕДЕРАЛЬНОЙ АВТОМОБИЛЬНОЙ ДОРОГЕ М-5 В СТАРОШАЙГОВСКОМ РАЙОНЕ (НА 12.01.2026)



ИНФОРМАЦИОННЫЕ МАТЕРИАЛЫ ПО РИСКУ НАРУШЕНИЯ ТРАНСПОРТНОГО СООБЩЕНИЯ СВЯЗАННЫХ С НЕБЛАГОПРИЯТНЫМИ МЕТЕОЯВЛЕНИЯМИ НА ФЕДЕРАЛЬНОЙ АВТОМОБИЛЬНОЙ ДОРОГЕ М-5 В КРАСНОСЛОБОДСКОМ РАЙОНЕ (НА 12.01.2026)



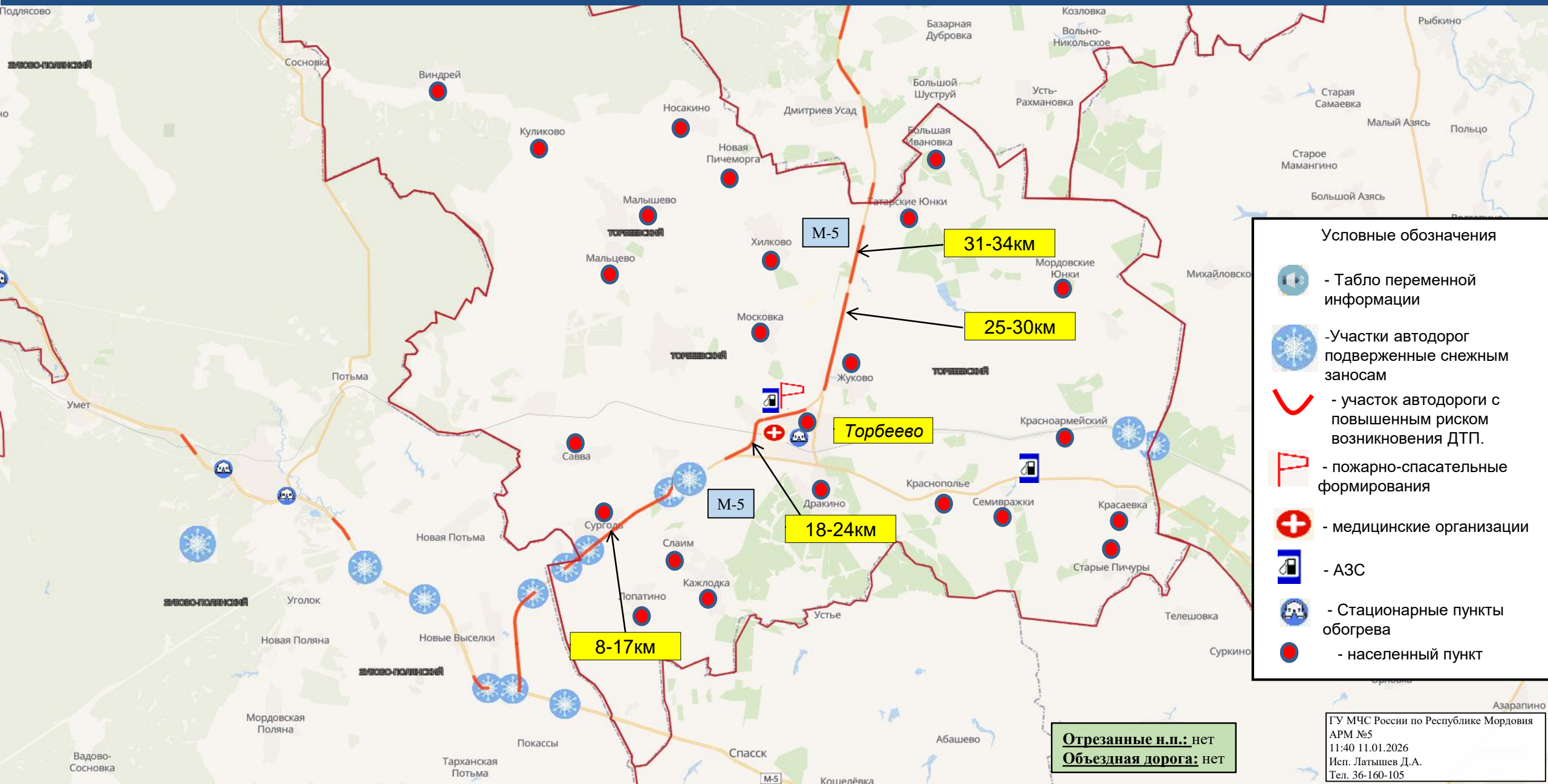
ИНФОРМАЦИОННЫЕ МАТЕРИАЛЫ ПО РИСКУ НАРУШЕНИЯ ТРАНСПОРТНОГО СООБЩЕНИЯ СВЯЗАННЫХ С НЕБЛАГОПРИЯТНЫМИ МЕТЕОЯВЛЕНИЯМИ НА ФЕДЕРАЛЬНОЙ АВТОМОБИЛЬНОЙ ДОРОГЕ М-5 В АТЮРЬЕВСКОМ РАЙОНЕ (НА 12.01.2026)



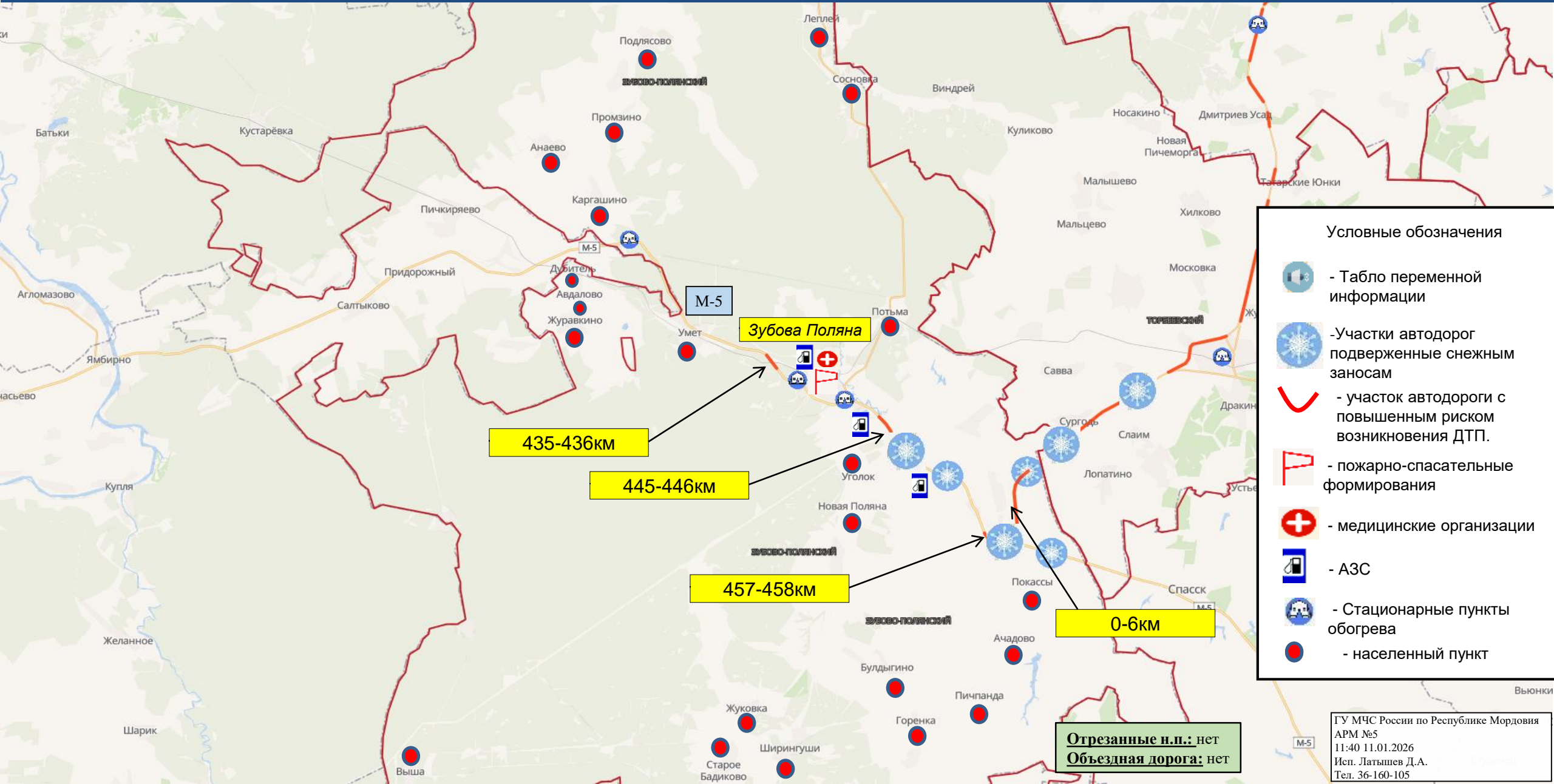
- Условные обозначения
- Табло переменной информации
 - Участки автодорог подверженные снежным заносам
 - участок автодороги с повышенным риском возникновения ДТП.
 - пожарно-спасательные формирования
 - медицинские организации
 - АЗС
 - Стационарные пункты обогрева
 - населенный пункт

Отрезанные н.п.: нет
Объездная дорога: нет

ИНФОРМАЦИОННЫЕ МАТЕРИАЛЫ ПО РИСКУ НАРУШЕНИЯ ТРАНСПОРТНОГО СООБЩЕНИЯ СВЯЗАННЫХ С НЕБЛАГОПРИЯТНЫМИ МЕТЕОЯВЛЕНИЯМИ НА ФЕДЕРАЛЬНОЙ АВТОМОБИЛЬНОЙ ДОРОГЕ М-5 В ТОРБЕЕВСКОМ РАЙОНЕ (НА 12.01.2026)



ИНФОРМАЦИОННЫЕ МАТЕРИАЛЫ ПО РИСКУ НАРУШЕНИЯ ТРАНСПОРТНОГО СООБЩЕНИЯ СВЯЗАННЫХ С НЕБЛАГОПРИЯТНЫМИ МЕТЕОЯВЛЕНИЯМИ НА ФЕДЕРАЛЬНОЙ АВТОМОБИЛЬНОЙ ДОРОГЕ М-5 В ЗУБОВО-ПОЛЯНСКОМ РАЙОНЕ (НА 12.01.2026)



Условные обозначения

- Табло переменной информации
- Участки автодорог подверженные снежным заносам
- участок автодороги с повышенным риском возникновения ДТП.
- пожарно-спасательные формирования
- медицинские организации
- АЗС
- Стационарные пункты обогрева
- населенный пункт