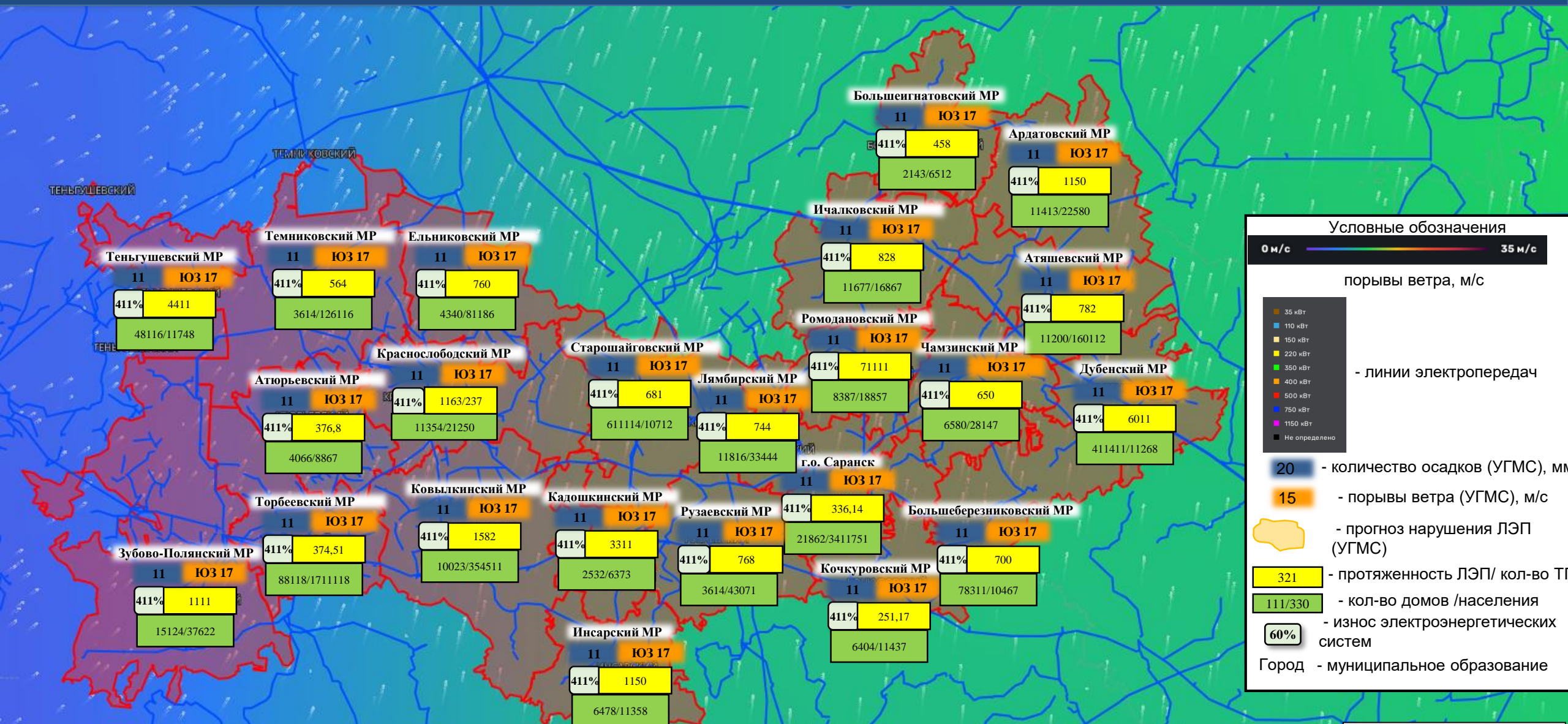


ИНФОРМАЦИОННЫЕ МАТЕРИАЛЫ ПО ПОРЫВАМ ВЕТРА НА ТЕРРИТОРИИ РЕСПУБЛИКИ МОРДОВИЯ (РИСК НАРУШЕНИЯ ЭЛЕКТРОСНАБЖЕНИЯ НА 04.01.2026)



Условные обозначения

0 м/с — **35 м/с**

порывы ветра, м/с

- 35 кВт
- 110 кВт
- 150 кВт
- 220 кВт
- 350 кВт
- 400 кВт
- 500 кВт
- 750 кВт
- 1150 кВт
- Не определено

- линии электропередач

20 - количество осадков (УГМС), мм

15 - порывы ветра (УГМС), м/с

- прогноз нарушения ЛЭП (УГМС)

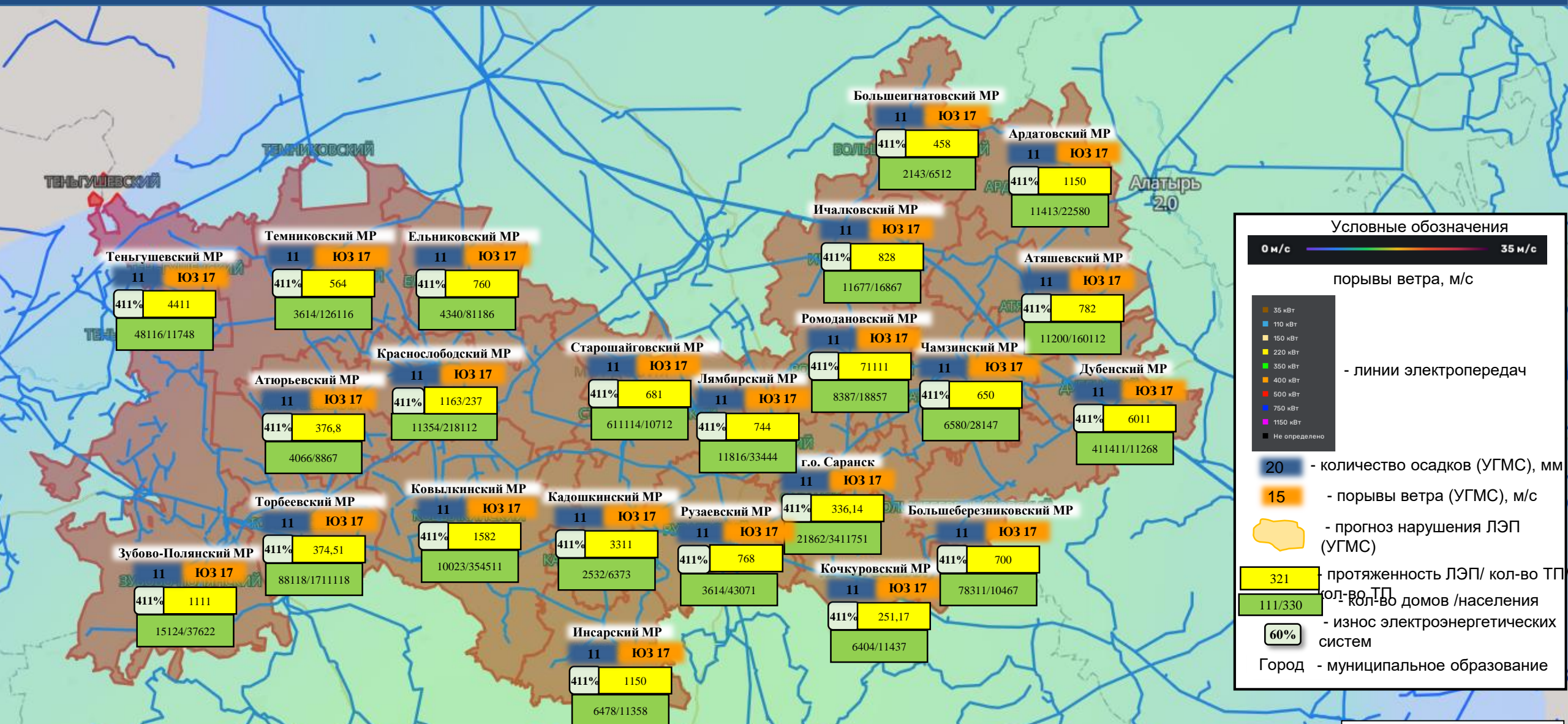
321 - протяженность ЛЭП/ кол-во ТП

111/330 - кол-во домов /населения

60% - износ электроэнергетических систем

Город - муниципальное образование

ИНФОРМАЦИОННЫЕ МАТЕРИАЛЫ ПО ОСАДКАМ НА ТЕРРИТОРИИ РЕСПУБЛИКИ МОРДОВИЯ (РИСК НАРУШЕНИЯ ЭЛЕКТРОСНАБЖЕНИЯ НА 04.01.2026)



Условные обозначения

0 м/с — **35 м/с**
— порывы ветра, м/с

- 35 кВт
- 110 кВт
- 150 кВт
- 220 кВт
- 350 кВт
- 400 кВт
- 600 кВт
- 750 кВт
- 1150 кВт
- Не определено

— - линии электропередач

20 - количество осадков (УГМС), мм

15 - порывы ветра (УГМС), м/с

 - прогноз нарушения ЛЭП (УГМС)

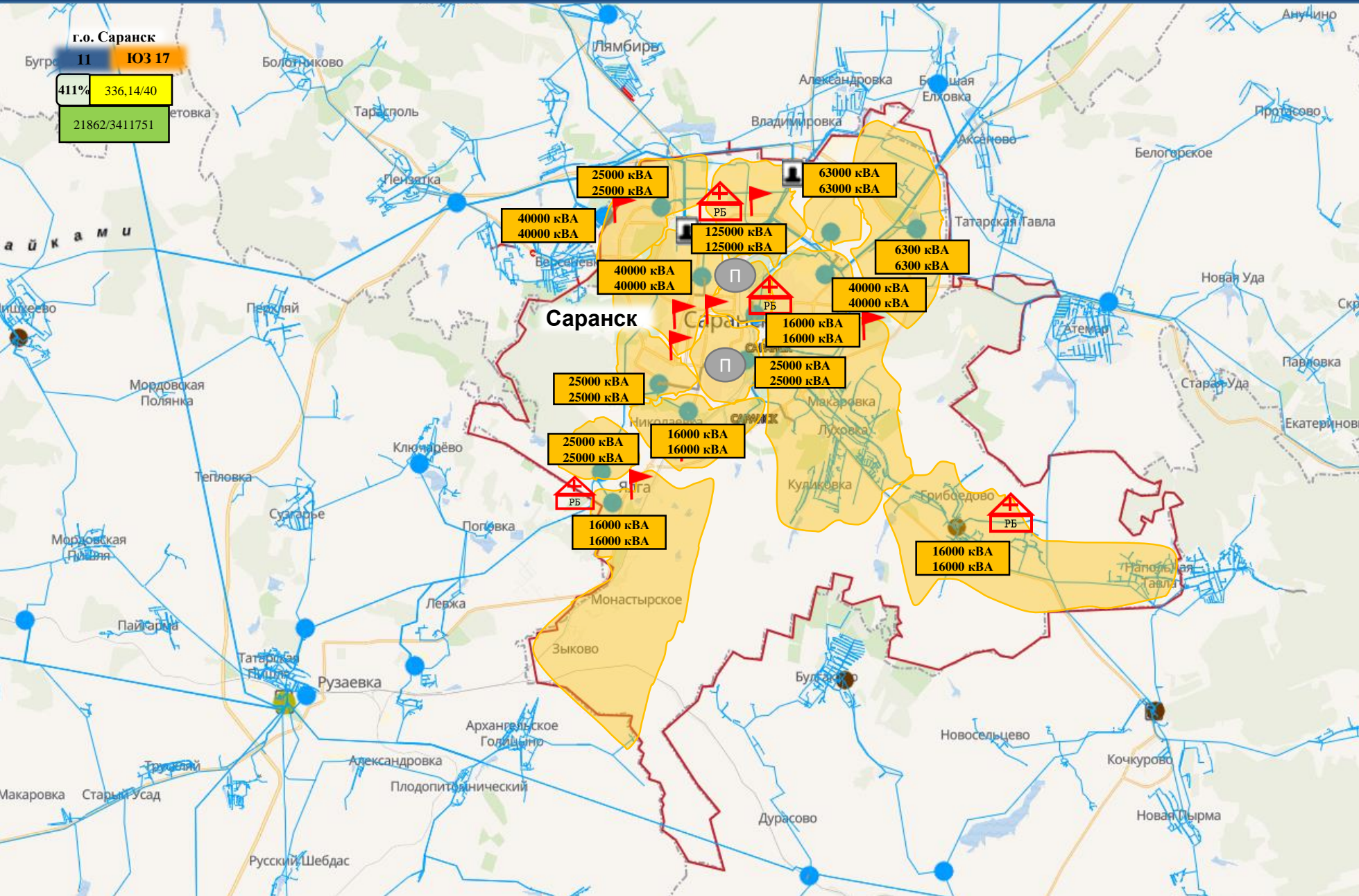
321 - протяженность ЛЭП/ кол-во ТП

111/330 - кол-во домов /населения

60% - износ электроэнергетических систем

Город - муниципальное образование

ИНФОРМАЦИОННЫЕ МАТЕРИАЛЫ ПО ОСАДКАМ И ПОРЫВАМ ВЕТРА НА ТЕРРИТОРИИ Г.О. САРАНСК РЕСПУБЛИКИ МОРДОВИЯ (РИСК НАРУШЕНИЯ ЭЛЕКТРОСНАБЖЕНИЯ НА 04.01.2026)



г.о. Саранск
11 ЮЗ 17
411% 336,14/40
 21862/3411751

- 35 кВт
- 110 кВт
- 150 кВт
- 220 кВт
- 350 кВт
- 400 кВт
- 500 кВт
- 750 кВт
- 1150 кВт
- Не определено

- линии электропередач

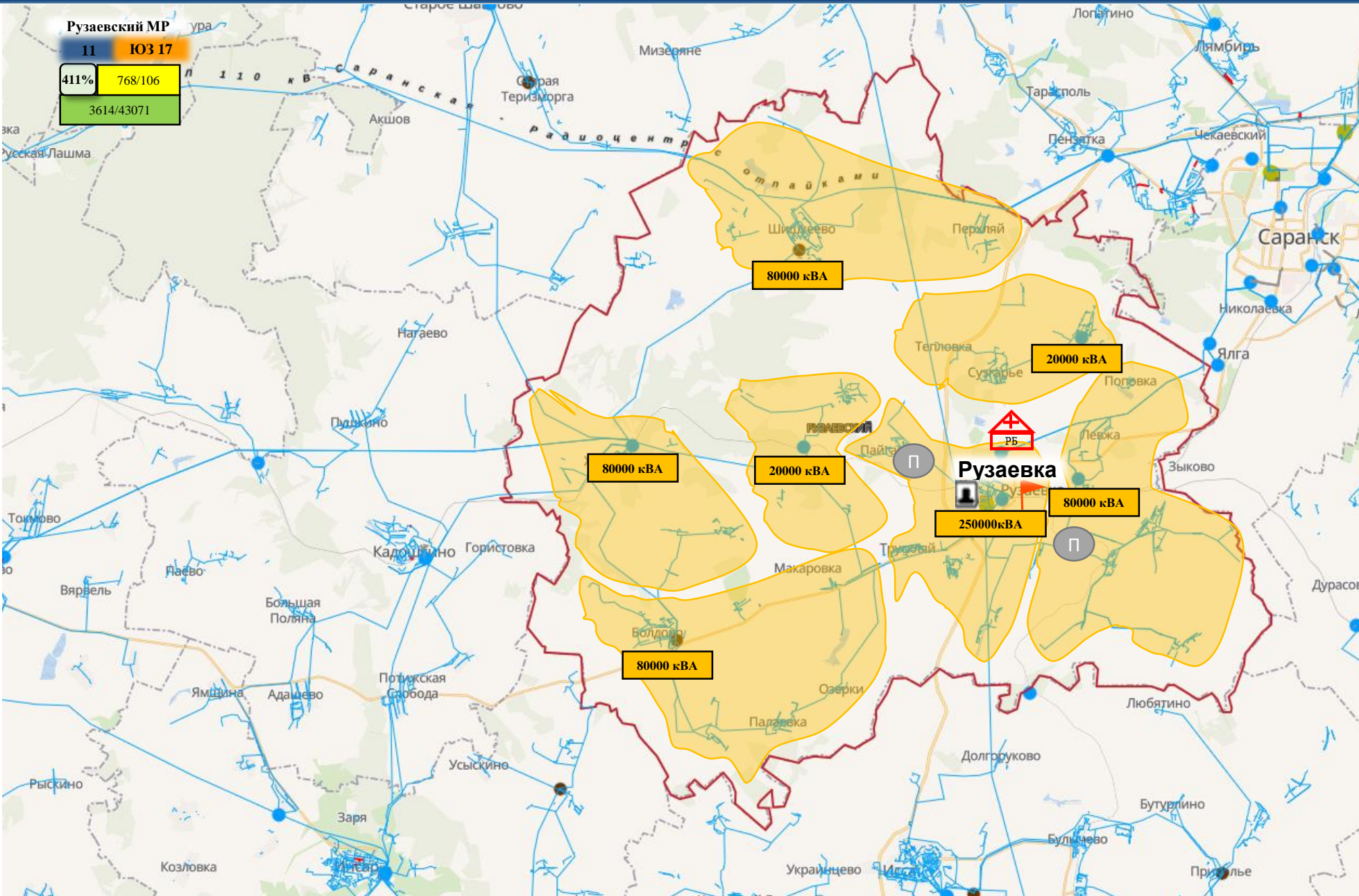
- трансформаторная подстанция (с указанием мощности)
- 2 x 10000кВА
- РИЭП
- ПВР
- ПСЧ

- количество осадков (УГМС), мм
- порывы ветра (УГМС), м/с
- прогноз нарушения ЛЭП (УГМС)
- медицинские организации

- 321 - протяженность ЛЭП/ кол-во ТП
- 111/330 - кол-во домов /населения
- износ электроэнергетических систем
- 60%

Ардатов - муниципальное образование

ИНФОРМАЦИОННЫЕ МАТЕРИАЛЫ ПО ОСАДКАМ И ПОРЫВАМ ВЕТРА НА ТЕРРИТОРИИ РУЗАЕВСКОГО РАЙОНА РЕСПУБЛИКИ МОРДОВИЯ (РИСК НАРУШЕНИЯ ЭЛЕКТРОСНАБЖЕНИЯ НА 04.01.2026)



Рузаевский МР
 11 ЮЗ 17
 411% 768/106
 3614/43071

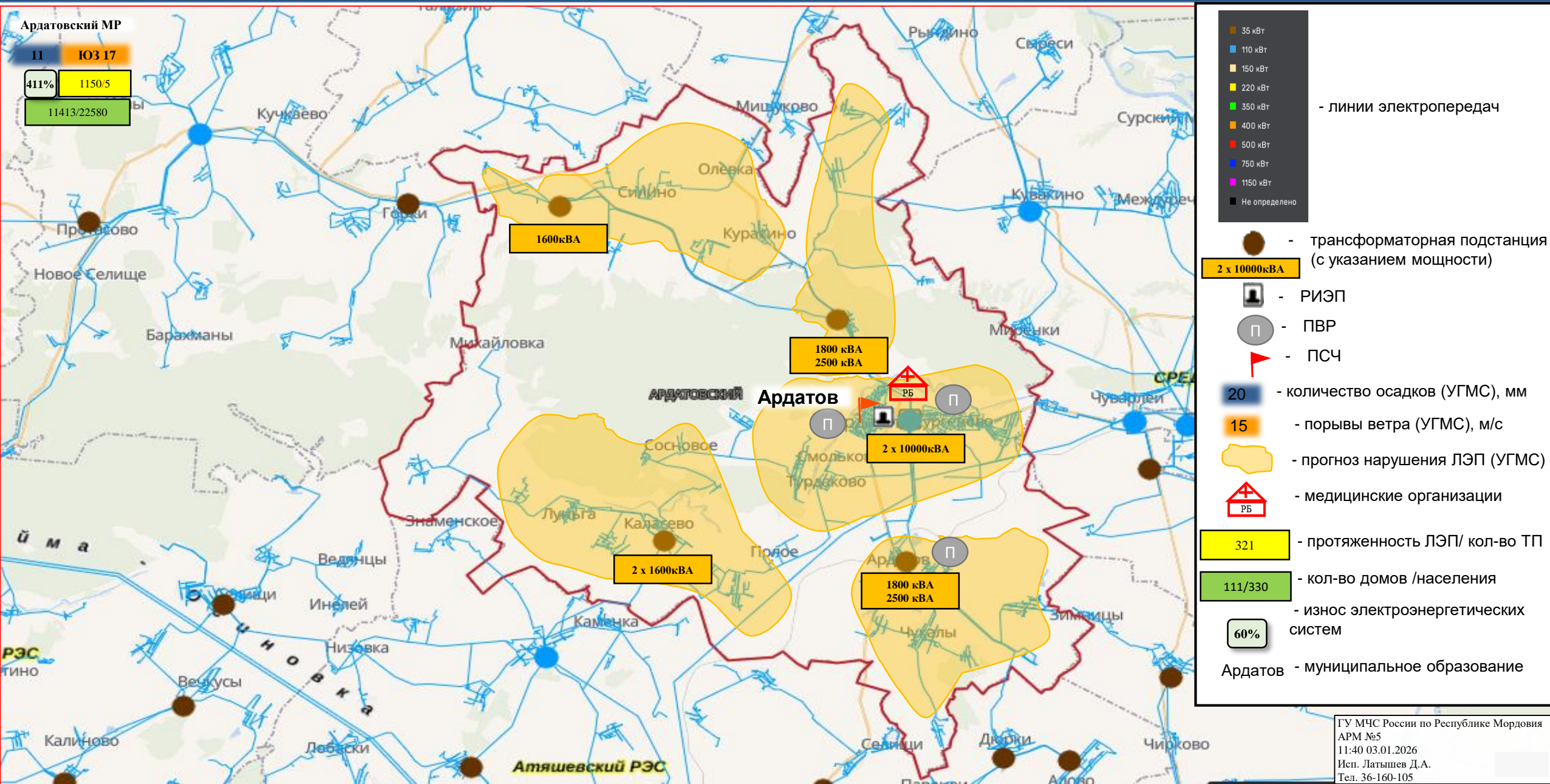
- 35 кВт
- 110 кВт
- 150 кВт
- 220 кВт
- 350 кВт
- 400 кВт
- 500 кВт
- 750 кВт
- 1150 кВт
- Не определено

- линии электропередач

- трансформаторная подстанция (с указанием мощности)
- 2 x 10000кВА
- РИЭП
- П - ПВР
- ПСЧ
- 20 - количество осадков (УГМС), мм
- 15 - порывы ветра (УГМС), м/с
- прогноз нарушения ЛЭП (УГМС)
- РБ - медицинские организации
- 321 - протяженность ЛЭП/ кол-во ТП
- 111/330 - кол-во домов /населения
- износ электроэнергетических систем
- 60%

Ардатов - муниципальное образование

ИНФОРМАЦИОННЫЕ МАТЕРИАЛЫ ПО ОСАДКАМ И ПОРЫВАМ ВЕТРА НА ТЕРРИТОРИИ АРДАТОВСКОГО РАЙОНА РЕСПУБЛИКИ МОРДОВИЯ (РИСК НАРУШЕНИЯ ЭЛЕКТРОСНАБЖЕНИЯ НА 04.01.2026)



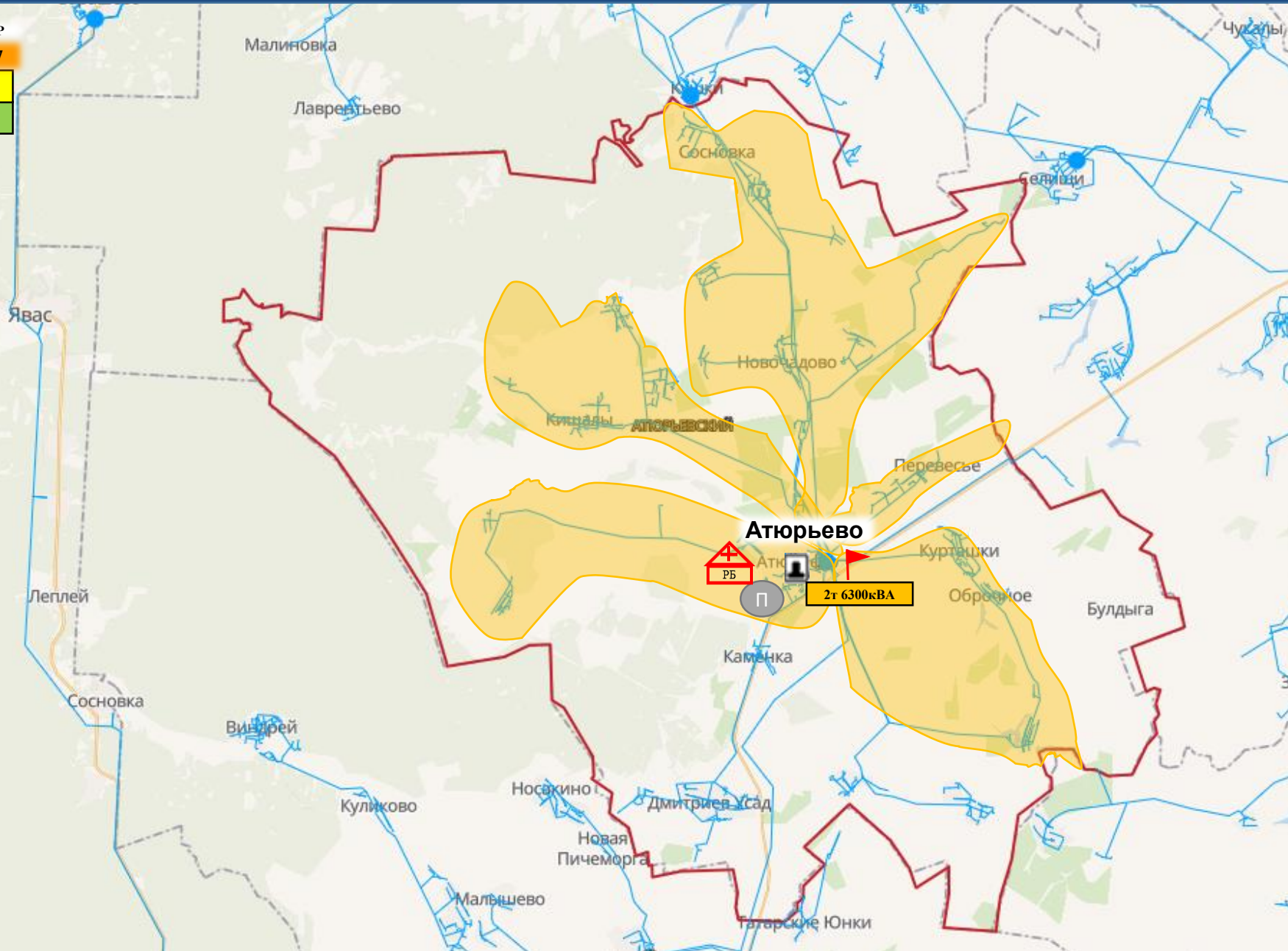
ИНФОРМАЦИОННЫЕ МАТЕРИАЛЫ ПО ОСАДКАМ И ПОРЫВАМ ВЕТРА НА ТЕРРИТОРИИ АТЮРЬЕВСКОГО РАЙОНА РЕСПУБЛИКИ МОРДОВИЯ (РИСК НАРУШЕНИЯ ЭЛЕКТРОСНАБЖЕНИЯ НА 04.01.2026)

Атюрьевский МР

11 ЮЗ 17

411% 376,8/2111

4066/8867

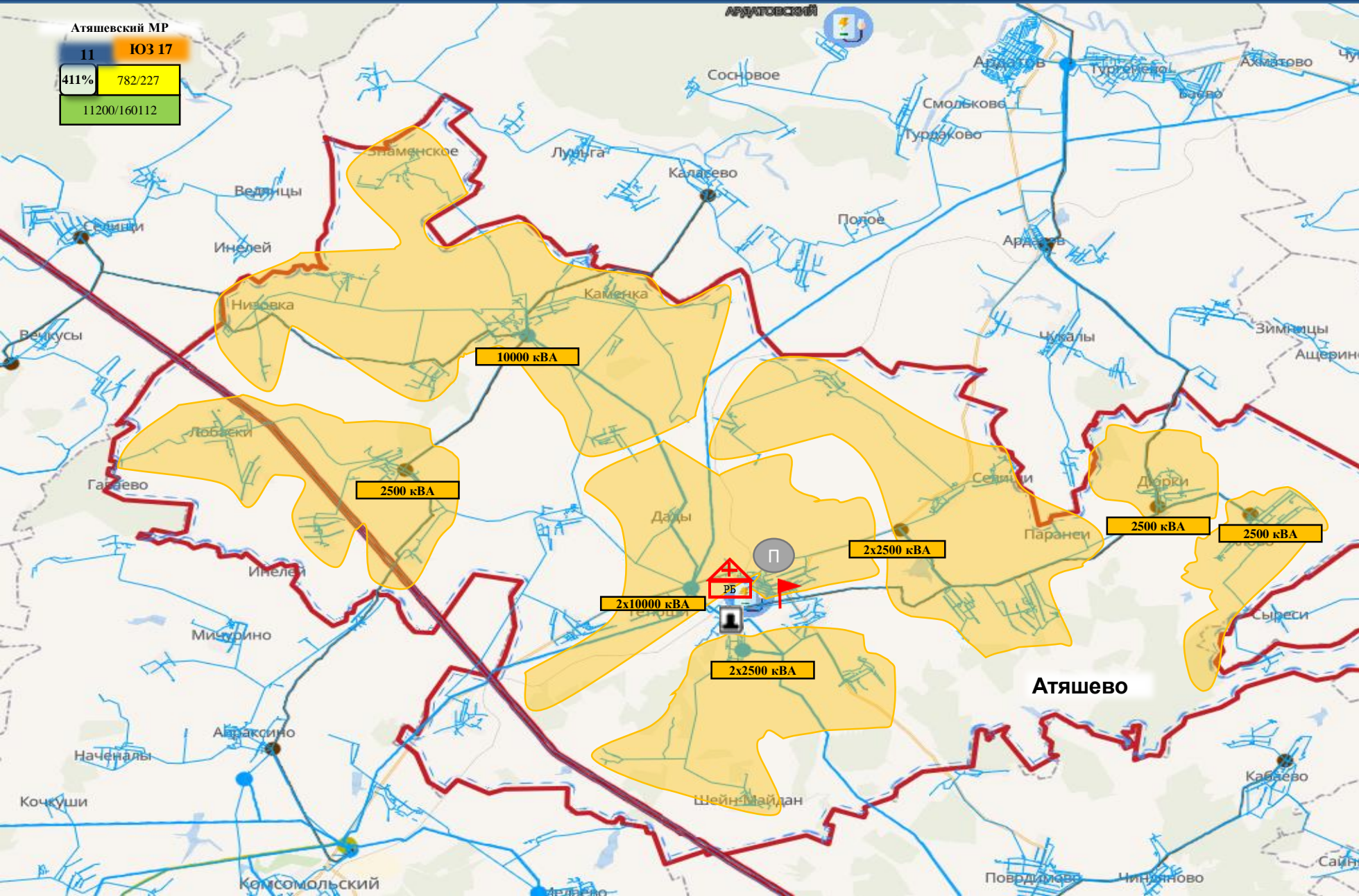


- 35 кВт
- 110 кВт
- 150 кВт
- 220 кВт
- 350 кВт
- 400 кВт
- 500 кВт
- 750 кВт
- 1150 кВт
- Не определено

- линии электропередач

- трансформаторная подстанция (с указанием мощности)
- 2 x 10000кВА
- РИЭП
- П - ПВР
- ПСЧ
- 20 - количество осадков (УГМС), мм
- 15 - порывы ветра (УГМС), м/с
- прогноз нарушения ЛЭП (УГМС)
- медицинские организации
- 321 - протяженность ЛЭП/ кол-во ТП
- 111/330 - кол-во домов /населения
- 60% - износ электроэнергетических систем
- Ардатов - муниципальное образование

ИНФОРМАЦИОННЫЕ МАТЕРИАЛЫ ПО ОСАДКАМ И ПОРЫВАМ ВЕТРА НА ТЕРРИТОРИИ АТЯШЕВСКОГО РАЙОНА РЕСПУБЛИКИ МОРДОВИЯ (РИСК НАРУШЕНИЯ ЭЛЕКТРОСНАБЖЕНИЯ НА 04.01.2026)



Атышевский МР

11 ЮЗ 17
411% 782/227
11200/160112

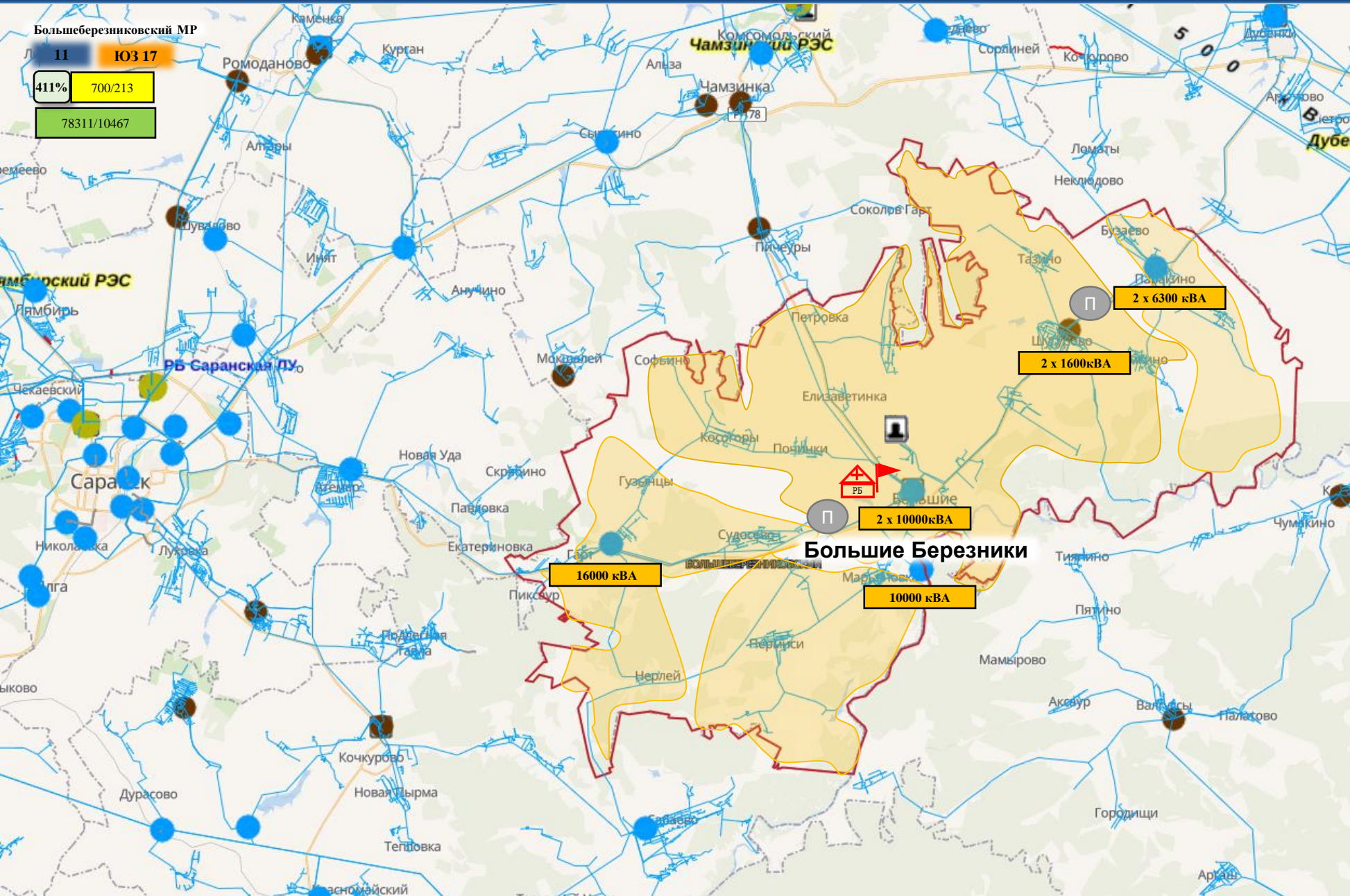
- 35 кВт
- 110 кВт
- 150 кВт
- 220 кВт
- 350 кВт
- 400 кВт
- 500 кВт
- 750 кВт
- 1150 кВт
- Не определено

- линии электропередач

- трансформаторная подстанция (с указанием мощности)
- 2 x 10000кВА
- РИЭП
- П - ПВР
- ПСЧ
- 20 - количество осадков (УГМС), мм
- 15 - порывы ветра (УГМС), м/с
- прогноз нарушения ЛЭП (УГМС)
- медицинские организации
- 321 - протяженность ЛЭП/ кол-во ТП
- 111/330 - кол-во домов /населения
- износ электроэнергетических систем
- 60% - износ электроэнергетических систем

Ардатов - муниципальное образование

ИНФОРМАЦИОННЫЕ МАТЕРИАЛЫ ПО ОСАДКАМ И ПОРЫВАМ ВЕТРА НА ТЕРРИТОРИИ БОЛЬШЕБЕРЕЗНИКОВСКОГО РАЙОНА РЕСПУБЛИКИ МОРДОВИЯ (РИСК НАРУШЕНИЯ ЭЛЕКТРОСНАБЖЕНИЯ НА 04.01.2026)



Большеберезниковский МР
 Л 11 ЮЗ 17
 411% 700/213
 78311/10467

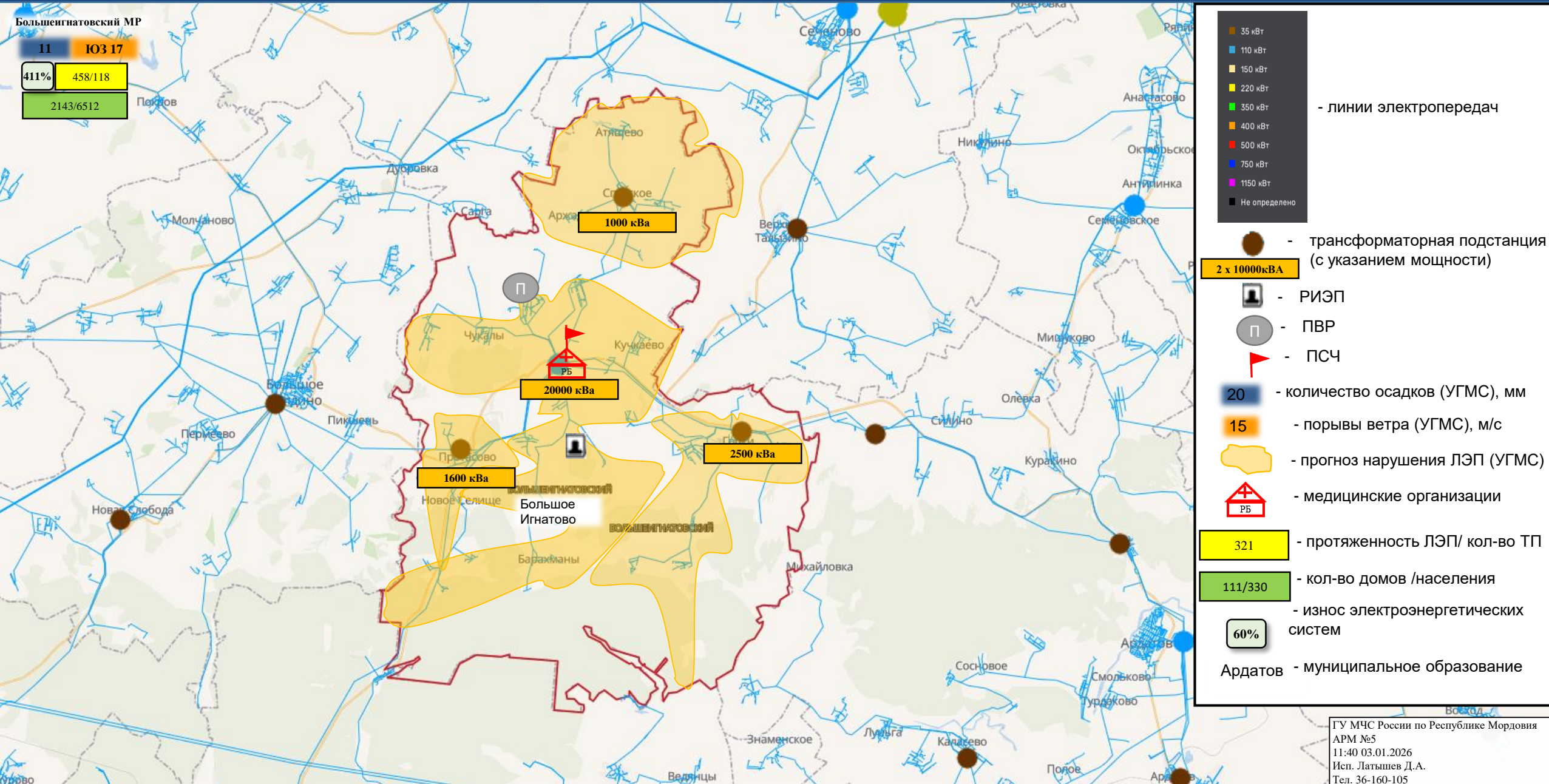
- 35 кВт
- 110 кВт
- 150 кВт
- 220 кВт
- 350 кВт
- 400 кВт
- 500 кВт
- 750 кВт
- 1150 кВт
- Не определено

- линии электропередач

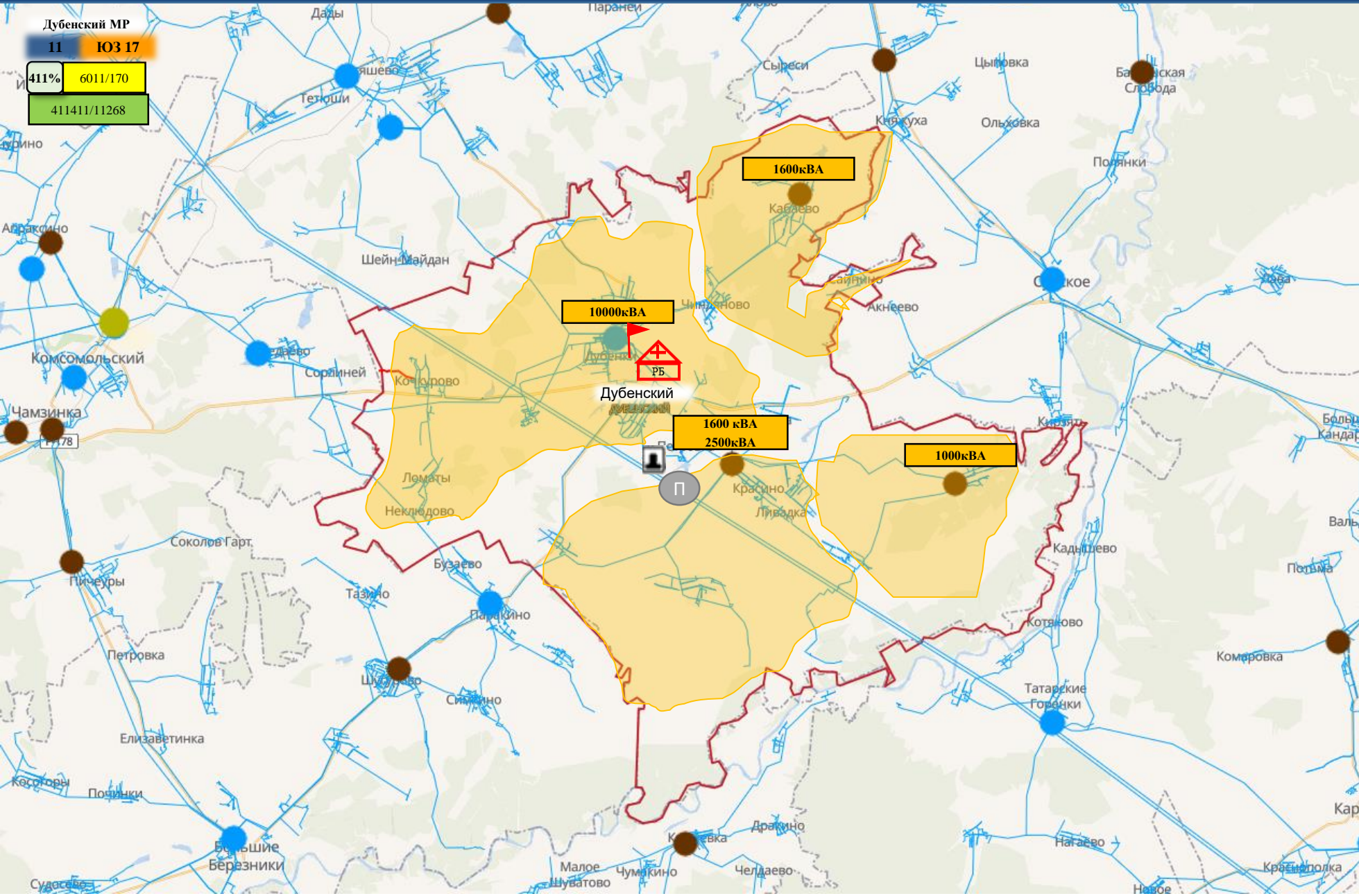
- трансформаторная подстанция (с указанием мощности)
- 2 x 10000кВА
- РИЭП
- П - ПВР
- ПСЧ
- 20 - количество осадков (УГМС), мм
- 15 - порывы ветра (УГМС), м/с
- прогноз нарушения ЛЭП (УГМС)
- медицинские организации
- 321 - протяженность ЛЭП/ кол-во ТП
- 111/330 - кол-во домов /населения
- износ электроэнергетических систем
- 60%

Ардатов - муниципальное образование

ИНФОРМАЦИОННЫЕ МАТЕРИАЛЫ ПО ОСАДКАМ И ПОРЫВАМ ВЕТРА НА ТЕРРИТОРИИ БОЛЬШЕИГНАТОВСКОГО РАЙОНА РЕСПУБЛИКИ МОРДОВИЯ (РИСК НАРУШЕНИЯ ЭЛЕКТРОСНАБЖЕНИЯ НА 04.01.2026)



ИНФОРМАЦИОННЫЕ МАТЕРИАЛЫ ПО ОСАДКАМ И ПОРЫВАМ ВЕТРА НА ТЕРРИТОРИИ ДУБЕНСКОГО РАЙОНА РЕСПУБЛИКИ МОРДОВИЯ (РИСК НАРУШЕНИЯ ЭЛЕКТРОСНАБЖЕНИЯ НА 04.01.2026)



Дубенский МР
11 ЮЗ 17
411% 6011/170
411411/11268

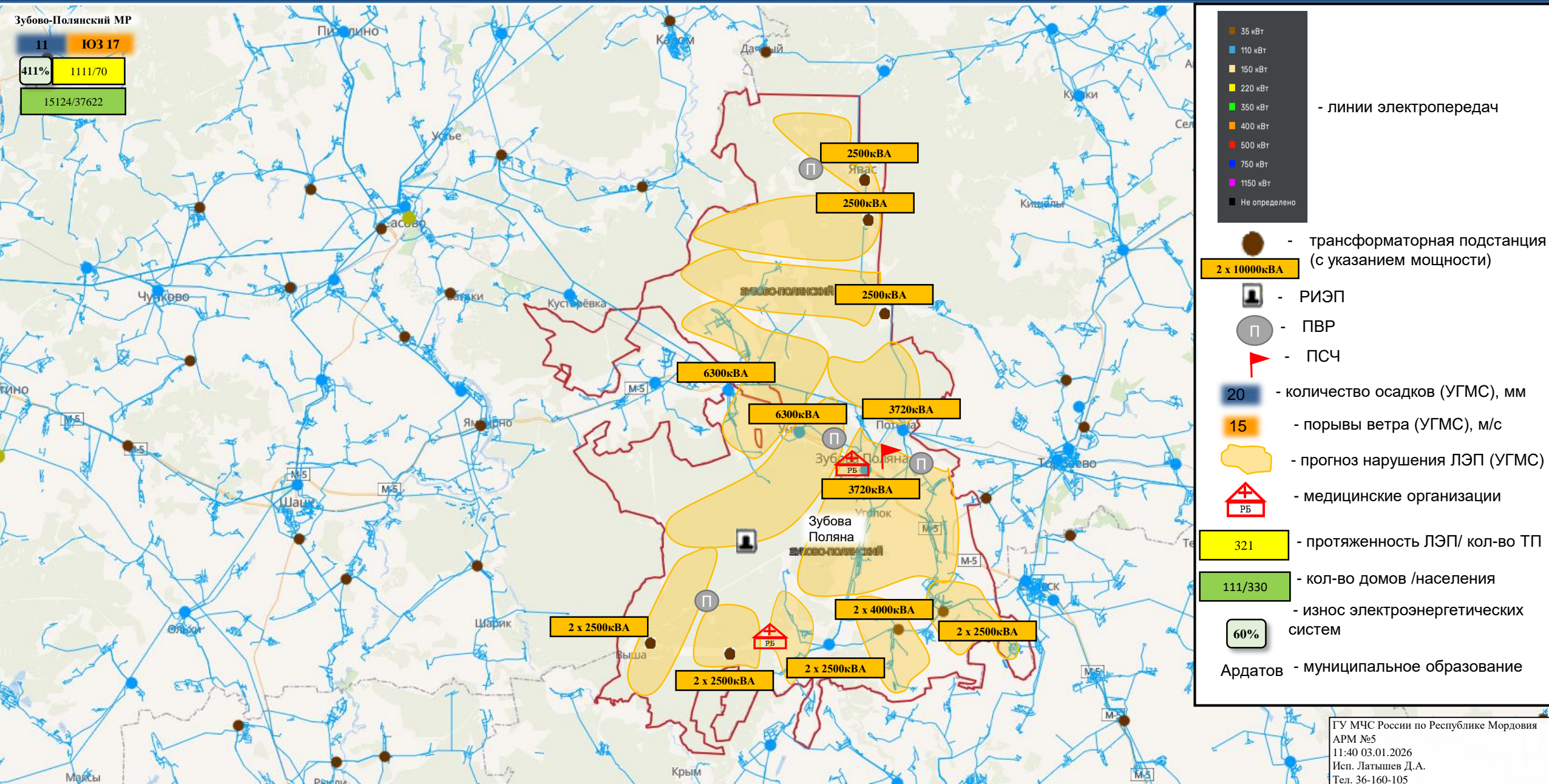
- 35 кВТ
- 110 кВТ
- 150 кВТ
- 220 кВТ
- 350 кВТ
- 400 кВТ
- 500 кВТ
- 750 кВТ
- 1150 кВТ
- Не определено

- линии электропередач

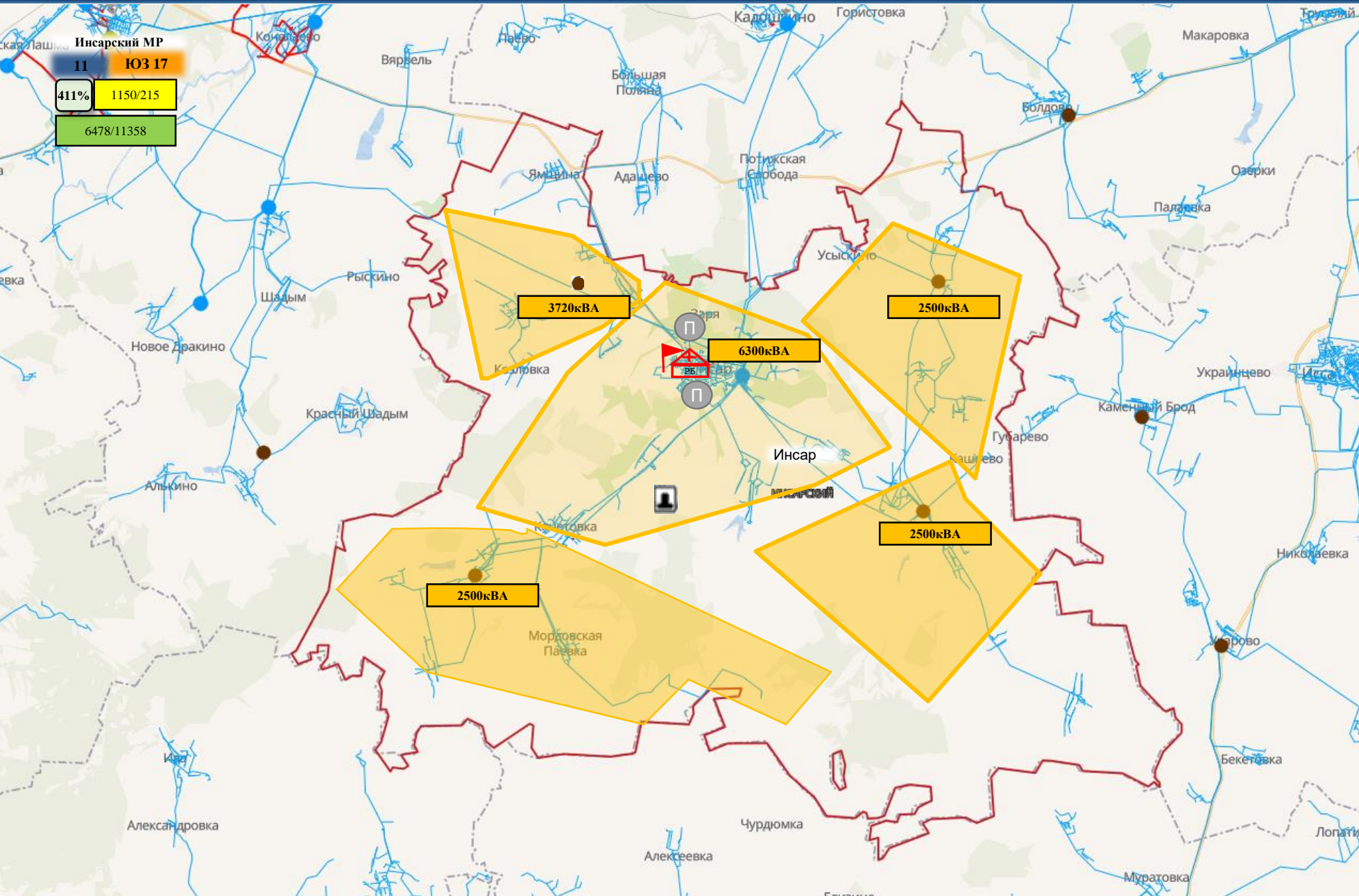
- трансформаторная подстанция (с указанием мощности)
- 2 x 10000кВА
- РИЭП
- П - ПВР
- ПСЧ
- 20 - количество осадков (УГМС), мм
- 15 - порывы ветра (УГМС), м/с
- прогноз нарушения ЛЭП (УГМС)
- медицинские организации
- 321 - протяженность ЛЭП/ кол-во ТП
- 111/330 - кол-во домов /населения
- износ электроэнергетических систем
- 60%

Ардатов - муниципальное образование

ИНФОРМАЦИОННЫЕ МАТЕРИАЛЫ ПО ОСАДКАМ И ПОРЫВАМ ВЕТРА НА ТЕРРИТОРИИ ЗУБОВО-ПОЛЯНСКОГО РАЙОНА РЕСПУБЛИКИ МОРДОВИЯ (РИСК НАРУШЕНИЯ ЭЛЕКТРОСНАБЖЕНИЯ НА 04.01.2026)



ИНФОРМАЦИОННЫЕ МАТЕРИАЛЫ ПО ОСАДКАМ И ПОРЫВАМ ВЕТРА НА ТЕРРИТОРИИ ИНСАРСКОГО РАЙОНА РЕСПУБЛИКИ МОРДОВИЯ (РИСК НАРУШЕНИЯ ЭЛЕКТРОСНАБЖЕНИЯ НА 04.01.2026)



Инсарский МР
11 ЮЗ 17
 411% 1150/215
 6478/11358

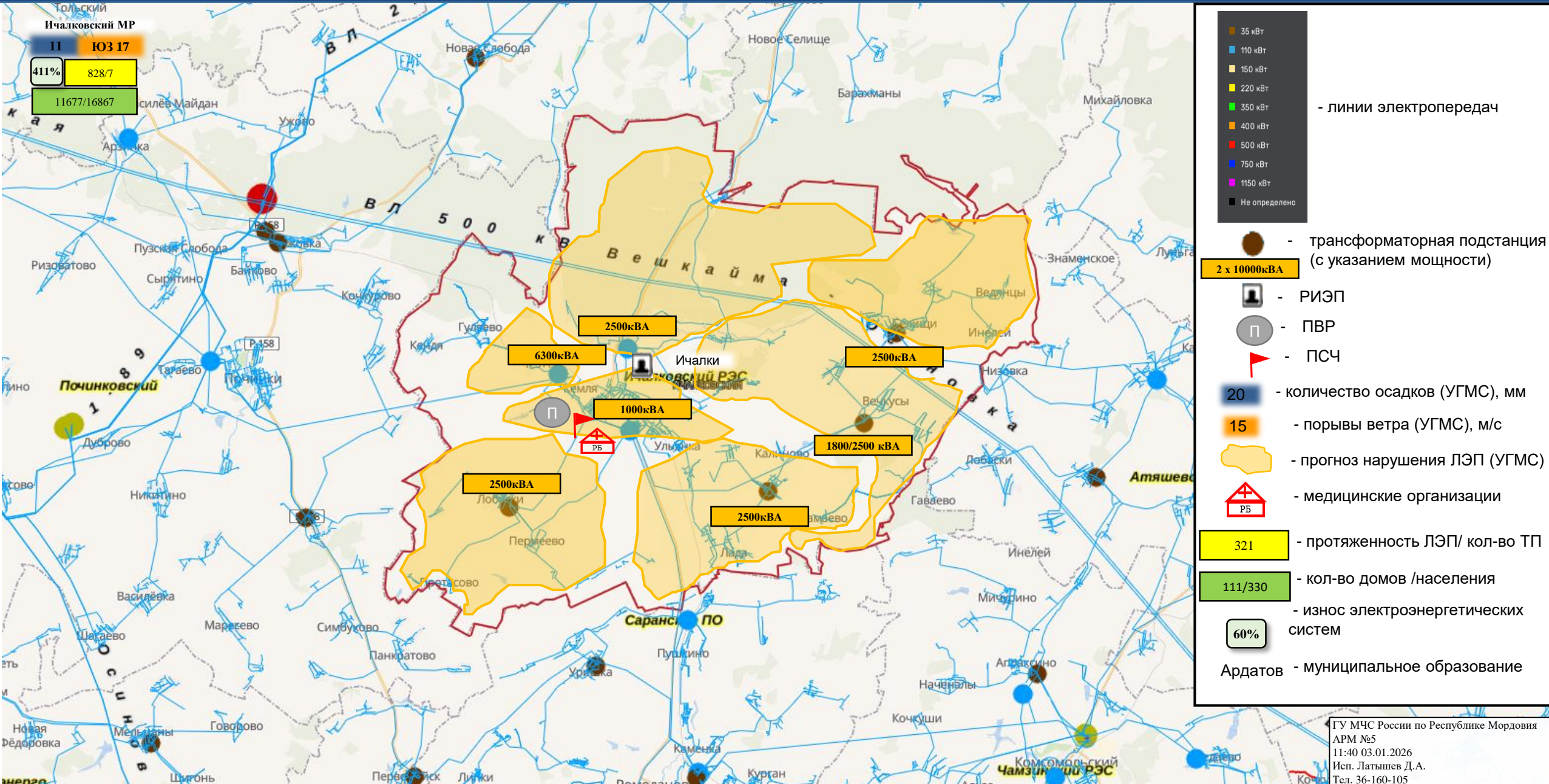
- 35 кВт
- 110 кВт
- 150 кВт
- 220 кВт
- 350 кВт
- 400 кВт
- 500 кВт
- 750 кВт
- 1150 кВт
- Не определено

- линии электропередач

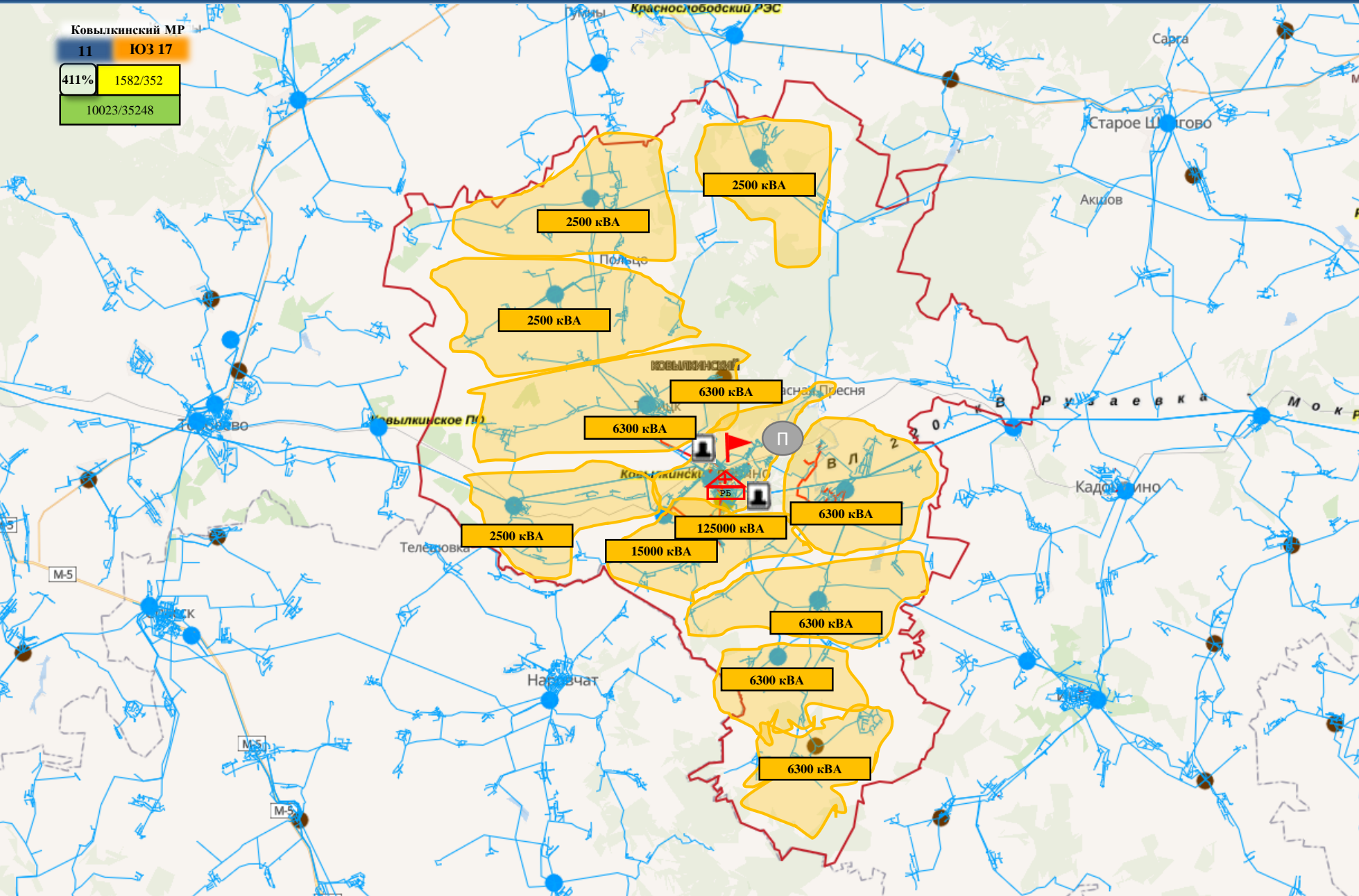
- трансформаторная подстанция (с указанием мощности)
- 2 x 10000кВА
- РИЭП
- П - ПВР
- ПСЧ
- 20 - количество осадков (УГМС), мм
- 15 - порывы ветра (УГМС), м/с
- прогноз нарушения ЛЭП (УГМС)
- медицинские организации
- 321 - протяженность ЛЭП/ кол-во ТП
- 111/330 - кол-во домов /населения
- износ электроэнергетических систем
- 60%

Ардатов - муниципальное образование

ИНФОРМАЦИОННЫЕ МАТЕРИАЛЫ ПО ОСАДКАМ И ПОРЫВАМ ВЕТРА НА ТЕРРИТОРИИ ИЧАЛКОВСКОГО РАЙОНА РЕСПУБЛИКИ МОРДОВИЯ (РИСК НАРУШЕНИЯ ЭЛЕКТРОСНАБЖЕНИЯ НА 04.01.2026)



ИНФОРМАЦИОННЫЕ МАТЕРИАЛЫ ПО ОСАДКАМ И ПОРЫВАМ ВЕТРА НА ТЕРРИТОРИИ КОВЫЛКИНСКОГО РАЙОНА РЕСПУБЛИКИ МОРДОВИЯ (РИСК НАРУШЕНИЯ ЭЛЕКТРОСНАБЖЕНИЯ НА 04.01.2026)



Ковылкинский МР
11 ЮЗ 17
411% 1582/352
10023/35248

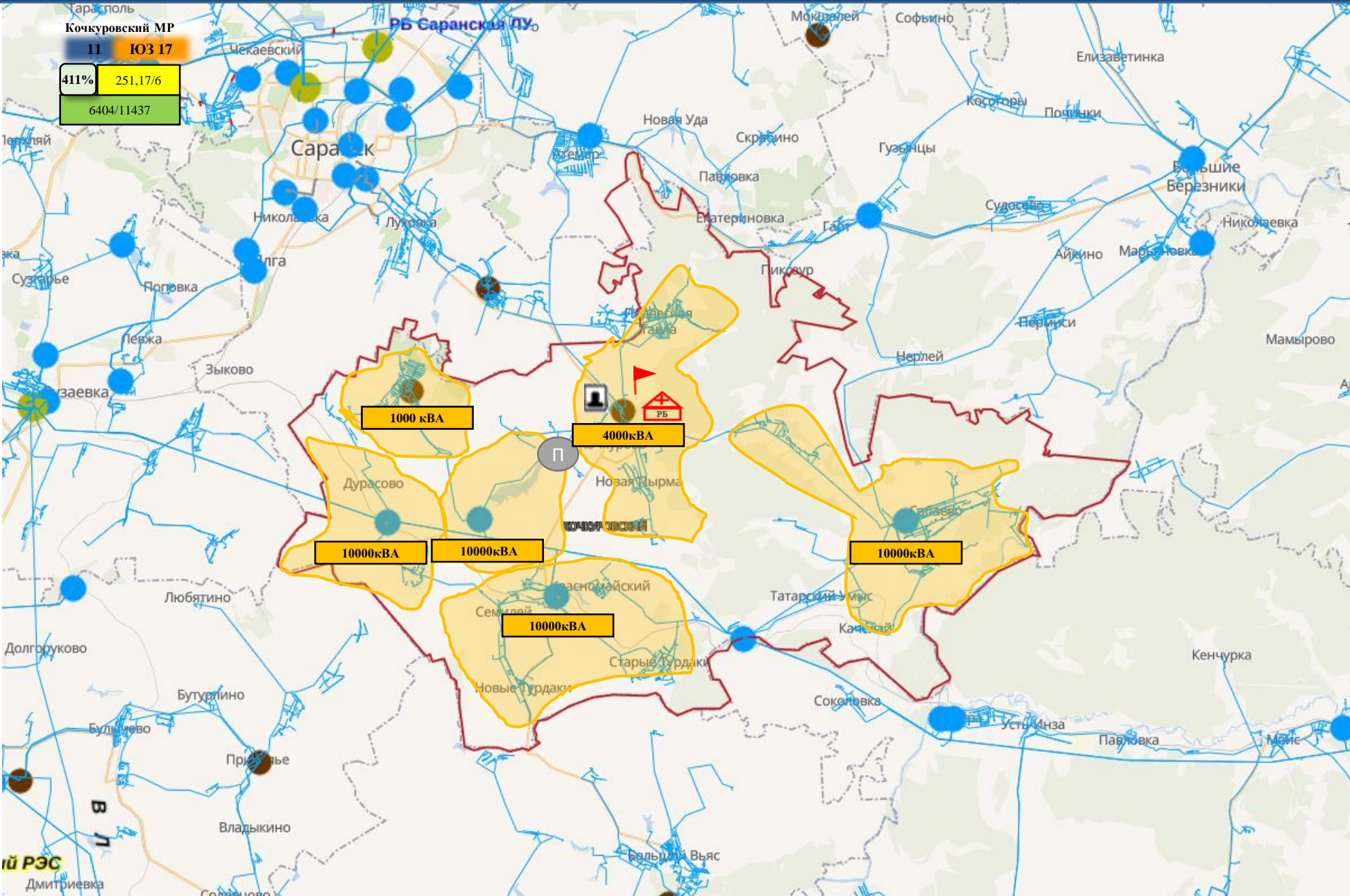
- 35 кВт
- 110 кВт
- 150 кВт
- 220 кВт
- 350 кВт
- 400 кВт
- 500 кВт
- 750 кВт
- 1150 кВт
- Не определено

- линии электропередач

- трансформаторная подстанция (с указанием мощности)
- 2 x 10000кВА
- РИЭП
- П - ПВР
- ПСЧ
- 20 - количество осадков (УГМС), мм
- 15 - порывы ветра (УГМС), м/с
- прогноз нарушения ЛЭП (УГМС)
- медицинские организации
- 321 - протяженность ЛЭП/ кол-во ТП
- 111/330 - кол-во домов /населения
- износ электроэнергетических систем
- 60%

Ардатов - муниципальное образование

ИНФОРМАЦИОННЫЕ МАТЕРИАЛЫ ПО ОСАДКАМ И ПОРЫВАМ ВЕТРА НА ТЕРРИТОРИИ КОЧКУРОВСКОГО РАЙОНА РЕСПУБЛИКИ МОРДОВИЯ (РИСК НАРУШЕНИЯ ЭЛЕКТРОСНАБЖЕНИЯ НА 04.01.2026)

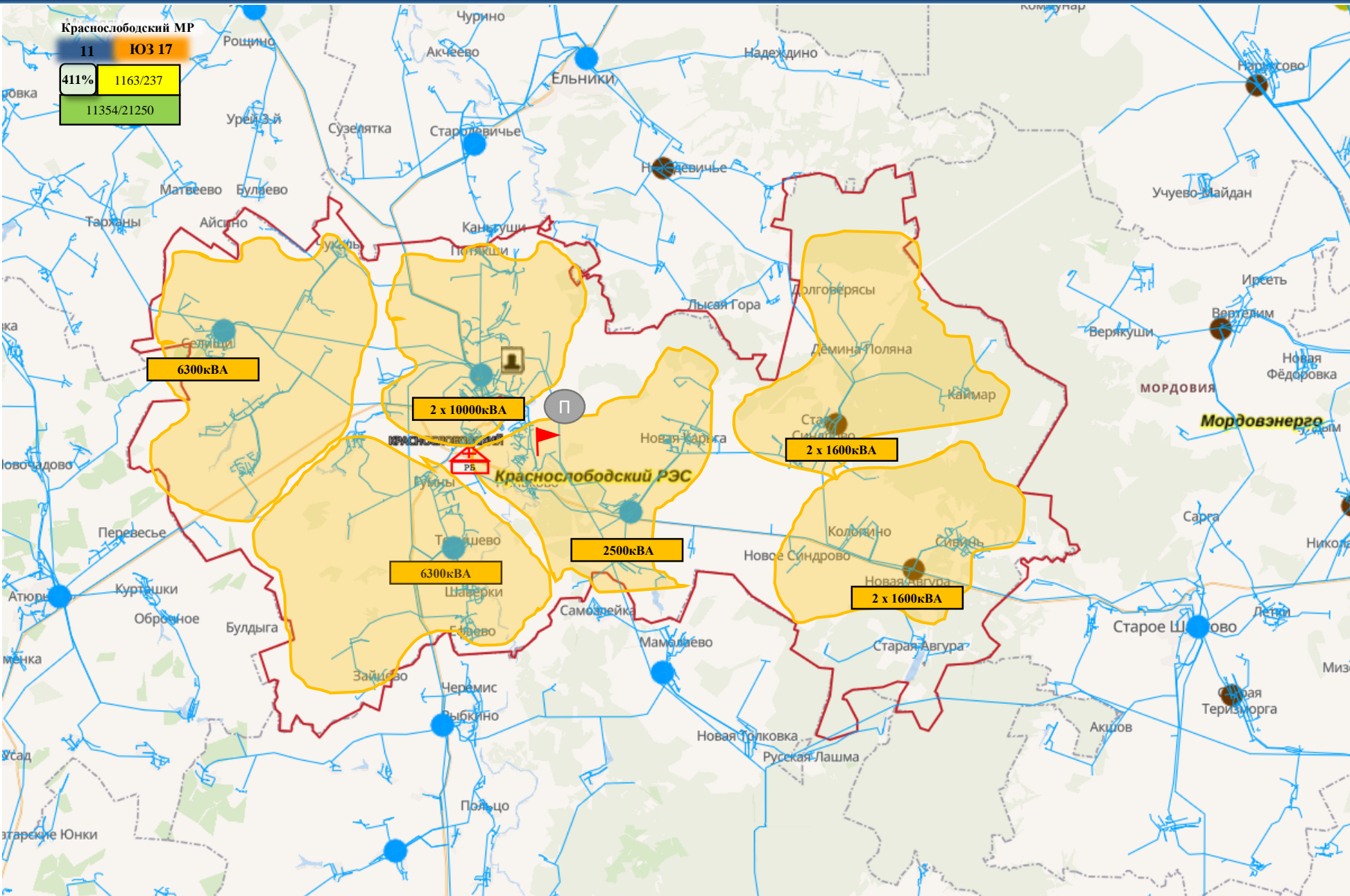


Кочкуровский МР
11 ЮЗ 17
411% 251,17/6
6404/11437

- 35 кВт
 - 110 кВт
 - 150 кВт
 - 220 кВт
 - 350 кВт
 - 400 кВт
 - 500 кВт
 - 750 кВт
 - 1150 кВт
 - Не определено
- линии электропередач
- трансформаторная подстанция (с указанием мощности)
 - 2 x 10000кВА
 - РИЭП
 - П - ПВР
 - ПСЧ
 - 20 - количество осадков (УГМС), мм
 - 15 - порывы ветра (УГМС), м/с
 - прогноз нарушения ЛЭП (УГМС)
 - РБ - медицинские организации
 - 321 - протяженность ЛЭП/ кол-во ТП
 - 111/330 - кол-во домов /населения
 - 60% - износ электроэнергетических систем
 - Ардатов - муниципальное образование

ГУ МЧС России по Республике Мордовия
АРМ №5
11:40 03.01.2026
Исп. Латышев Д.А.
Тел. 36-160-105

ИНФОРМАЦИОННЫЕ МАТЕРИАЛЫ ПО ОСАДКАМ И ПОРЫВАМ ВЕТРА НА ТЕРРИТОРИИ КРАСНОСЛОБОДСКОГО РАЙОНА РЕСПУБЛИКИ МОРДОВИЯ (РИСК НАРУШЕНИЯ ЭЛЕКТРОСНАБЖЕНИЯ НА 04.01.2026)



Краснослободский МР
 11 ЮЗ 17
 411% 1163/237
 11354/21250

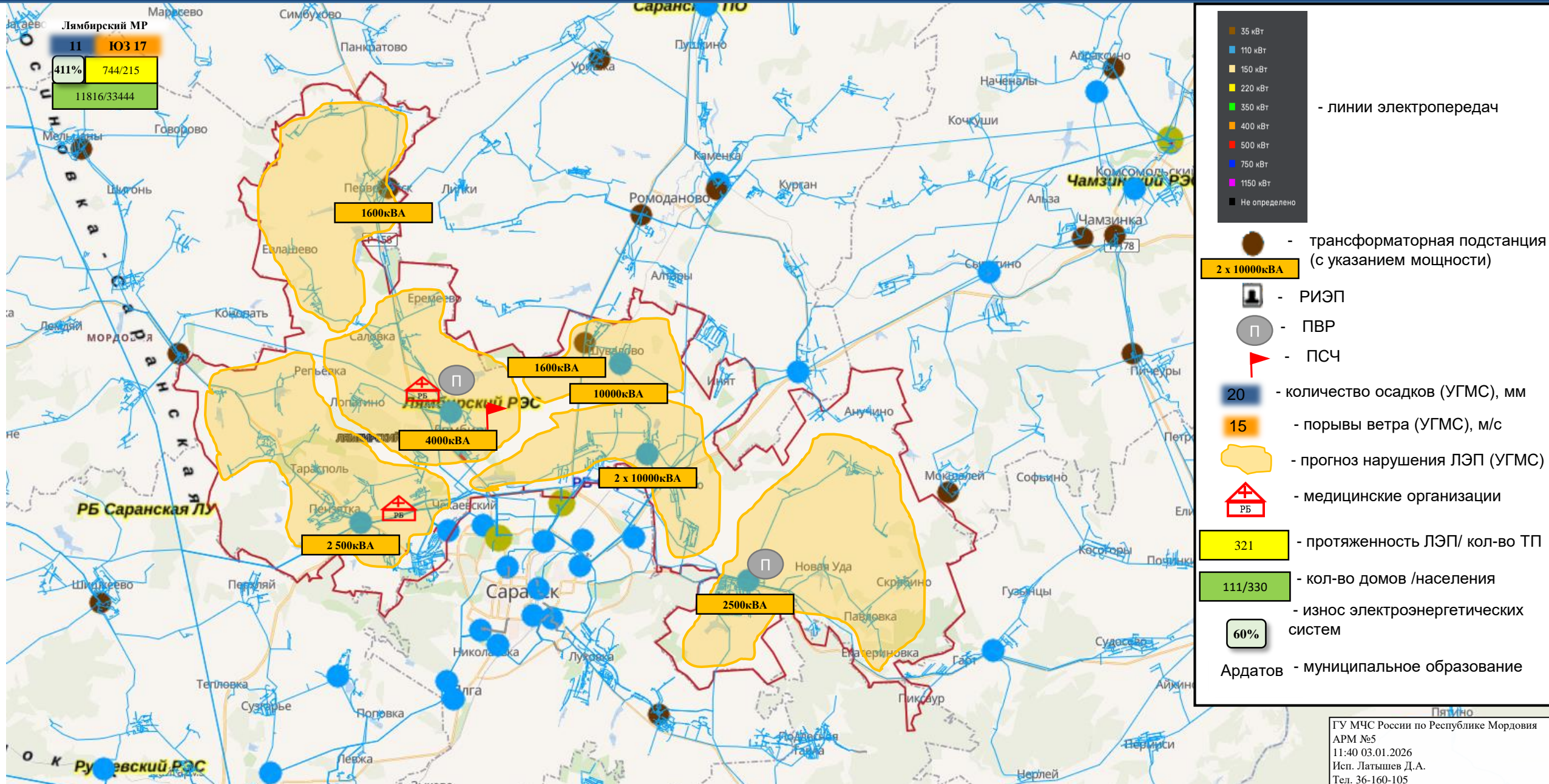
- 35 кВт
- 110 кВт
- 150 кВт
- 220 кВт
- 350 кВт
- 400 кВт
- 500 кВт
- 750 кВт
- 1150 кВт
- Не определено

- линии электропередач

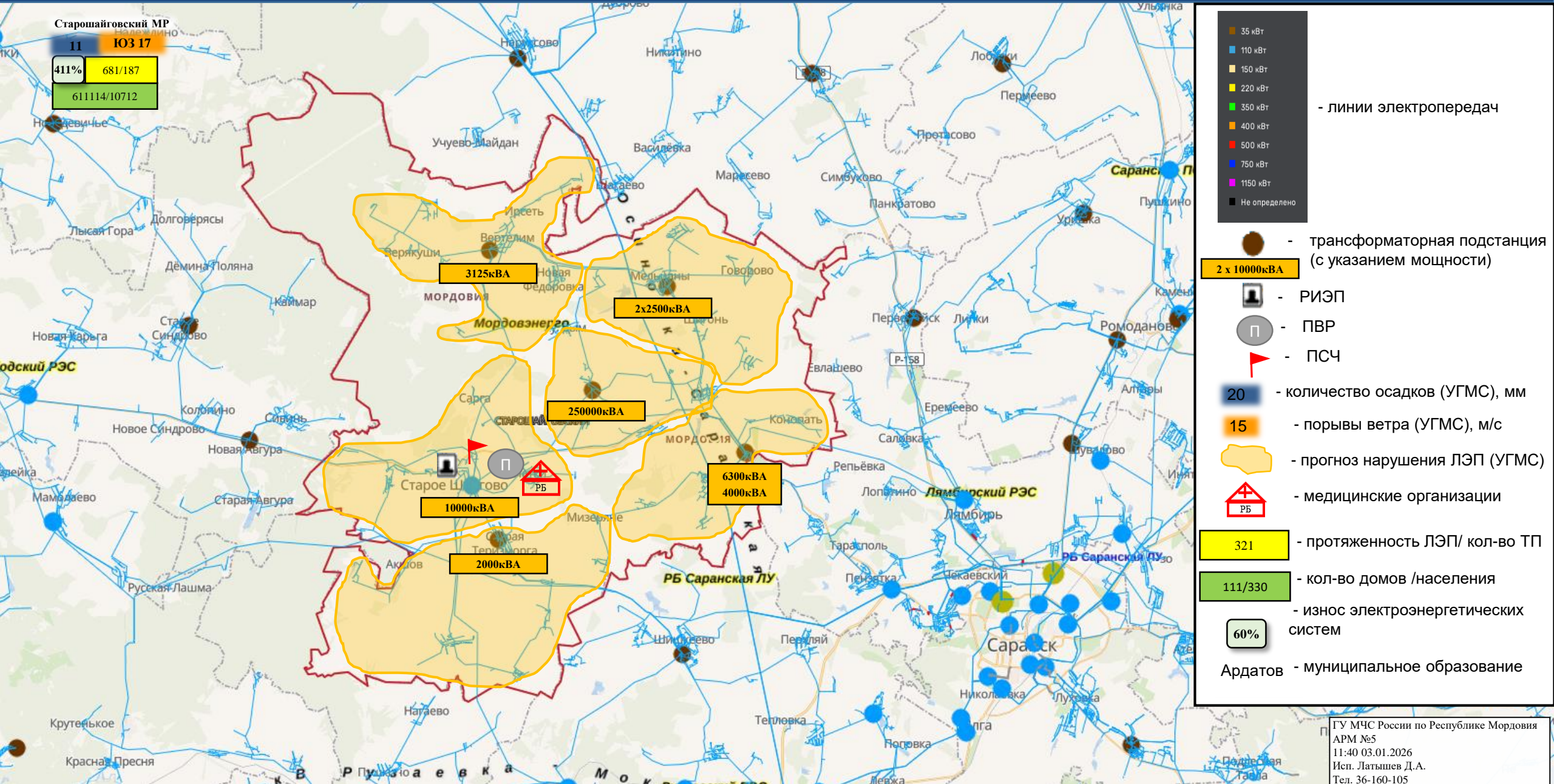
- трансформаторная подстанция (с указанием мощности)
- 2 x 10000кВА
- РИЭП
- П - ПВР
- ПСЧ
- 20 - количество осадков (УГМС), мм
- 15 - порывы ветра (УГМС), м/с
- прогноз нарушения ЛЭП (УГМС)
- медицинские организации
- 321 - протяженность ЛЭП/ кол-во ТП
- 111/330 - кол-во домов /населения
- износ электроэнергетических систем
- 60%

Ардатов - муниципальное образование

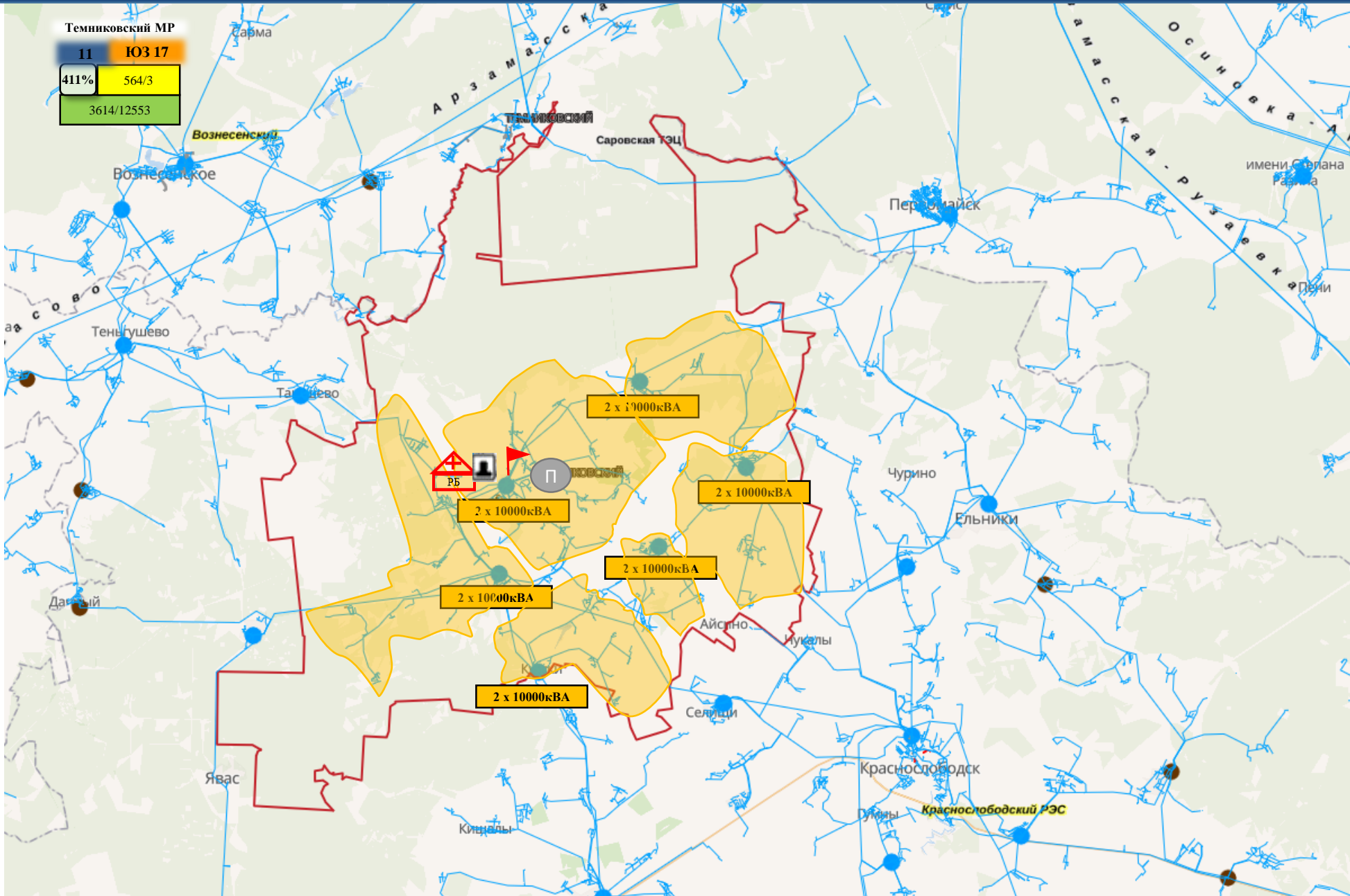
ИНФОРМАЦИОННЫЕ МАТЕРИАЛЫ ПО ОСАДКАМ И ПОРЫВАМ ВЕТРА НА ТЕРРИТОРИИ ЛЯМБИРСКОГО РАЙОНА РЕСПУБЛИКИ МОРДОВИЯ (РИСК НАРУШЕНИЯ ЭЛЕКТРОСНАБЖЕНИЯ НА 04.01.2026)



ИНФОРМАЦИОННЫЕ МАТЕРИАЛЫ ПО ОСАДКАМ И ПОРЫВАМ ВЕТРА НА ТЕРРИТОРИИ СТАРОШАЙГОВСКОГО РАЙОНА РЕСПУБЛИКИ МОРДОВИЯ (РИСК НАРУШЕНИЯ ЭЛЕКТРОСНАБЖЕНИЯ НА 04.01.2026)



ИНФОРМАЦИОННЫЕ МАТЕРИАЛЫ ПО ОСАДКАМ И ПОРЫВАМ ВЕТРА НА ТЕРРИТОРИИ ТЕМНИКОВСКОГО РАЙОНА РЕСПУБЛИКИ МОРДОВИЯ (РИСК НАРУШЕНИЯ ЭЛЕКТРОСНАБЖЕНИЯ НА 04.01.2026)



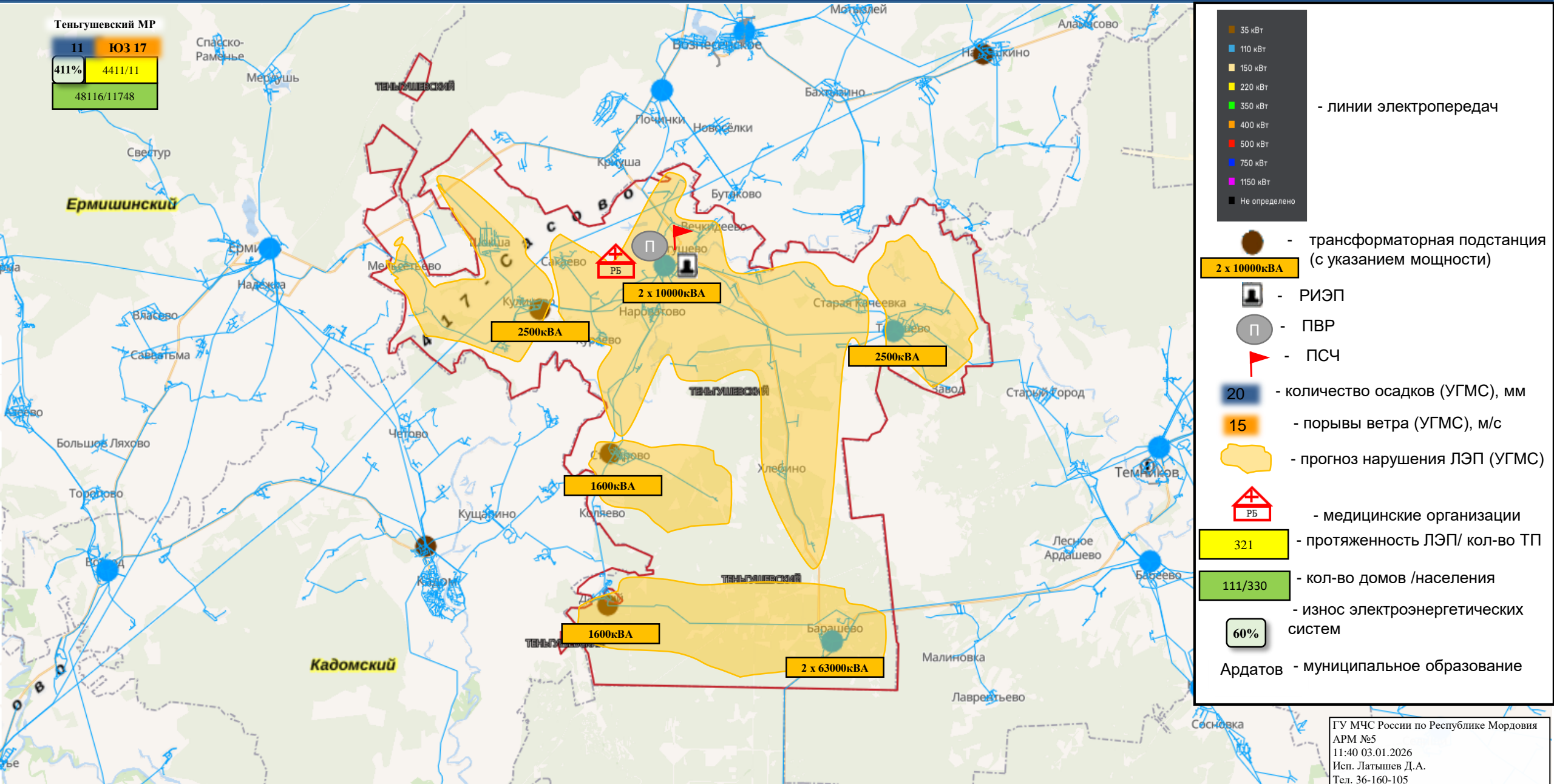
Темниковский МР
 11 ЮЗ 17
 411% 564/3
 3614/12553

- 35 кВт
- 110 кВт
- 150 кВт
- 220 кВт
- 350 кВт
- 400 кВт
- 500 кВт
- 750 кВт
- 1150 кВт
- Не определено

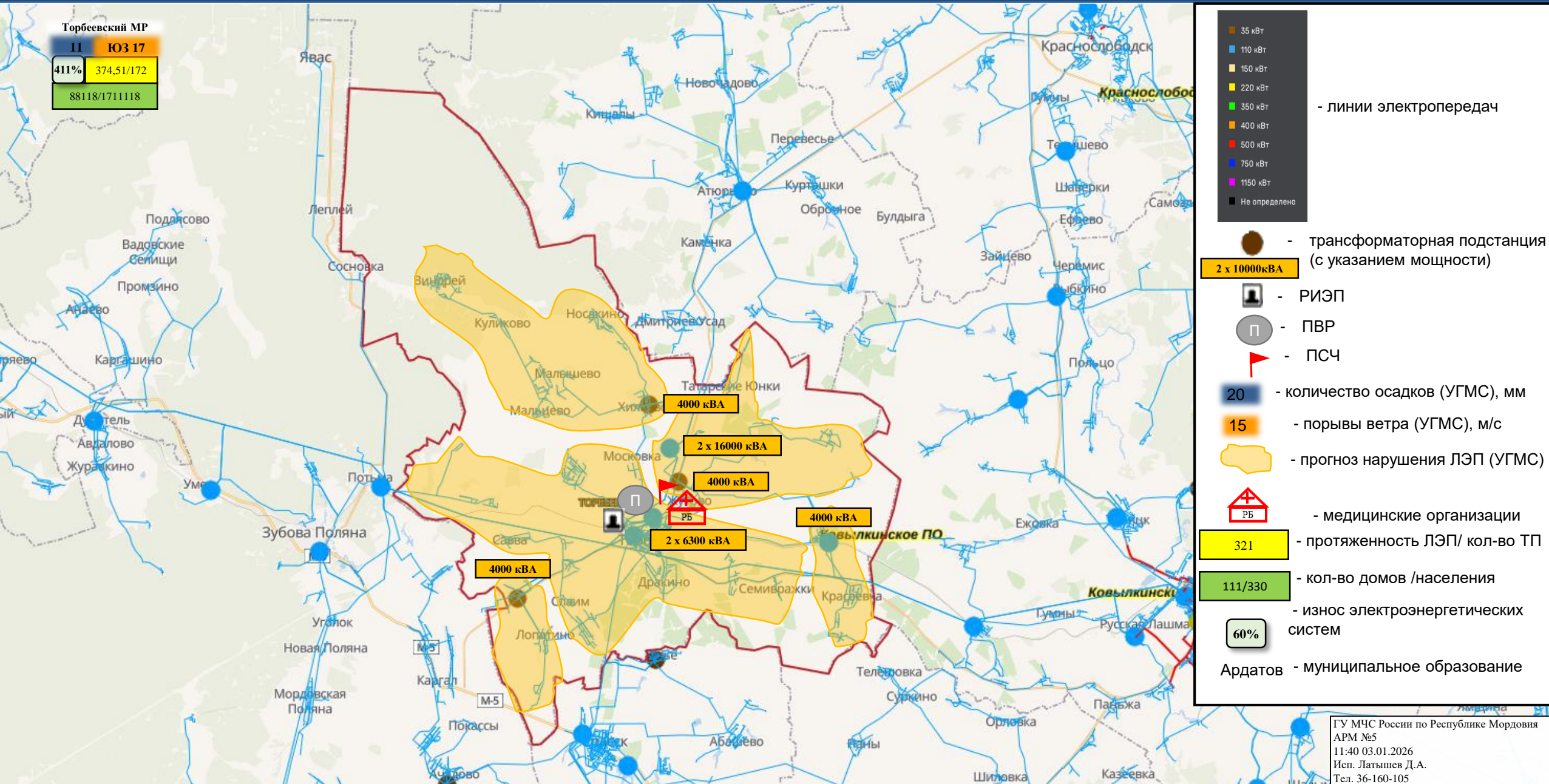
- линии электропередач

- трансформаторная подстанция (с указанием мощности)
- 2 x 10000кВА
- РИЭП
- П - ПВР
- ПСЧ
- 20 - количество осадков (УГМС), мм
- 15 - порывы ветра (УГМС), м/с
- прогноз нарушения ЛЭП (УГМС)
- медицинские организации
- 321 - протяженность ЛЭП/ кол-во ТП
- 111/330 - кол-во домов /населения
- 60% - износ электроэнергетических систем
- Ардатов - муниципальное образование

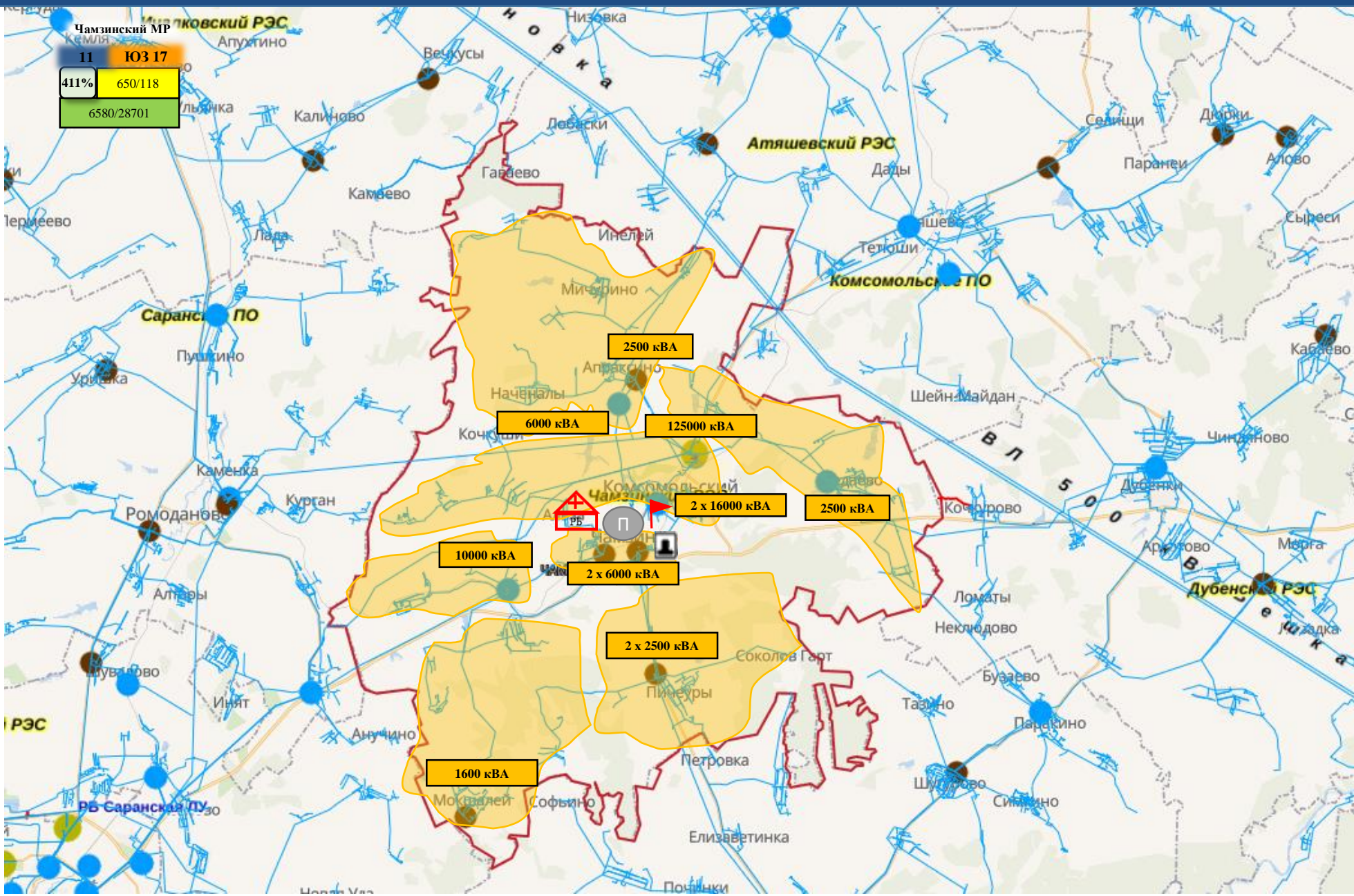
ИНФОРМАЦИОННЫЕ МАТЕРИАЛЫ ПО ОСАДКАМ И ПОРЫВАМ ВЕТРА НА ТЕРРИТОРИИ ТЕНЬГУШЕВСКОГО РАЙОНА РЕСПУБЛИКИ МОРДОВИЯ (РИСК НАРУШЕНИЯ ЭЛЕКТРОСНАБЖЕНИЯ НА 04.01.2026)



ИНФОРМАЦИОННЫЕ МАТЕРИАЛЫ ПО ОСАДКАМ И ПОРЫВАМ ВЕТРА НА ТЕРРИТОРИИ ТОРБЕЕВСКОГО РАЙОНА РЕСПУБЛИКИ МОРДОВИЯ (РИСК НАРУШЕНИЯ ЭЛЕКТРОСНАБЖЕНИЯ НА 04.01.2026)



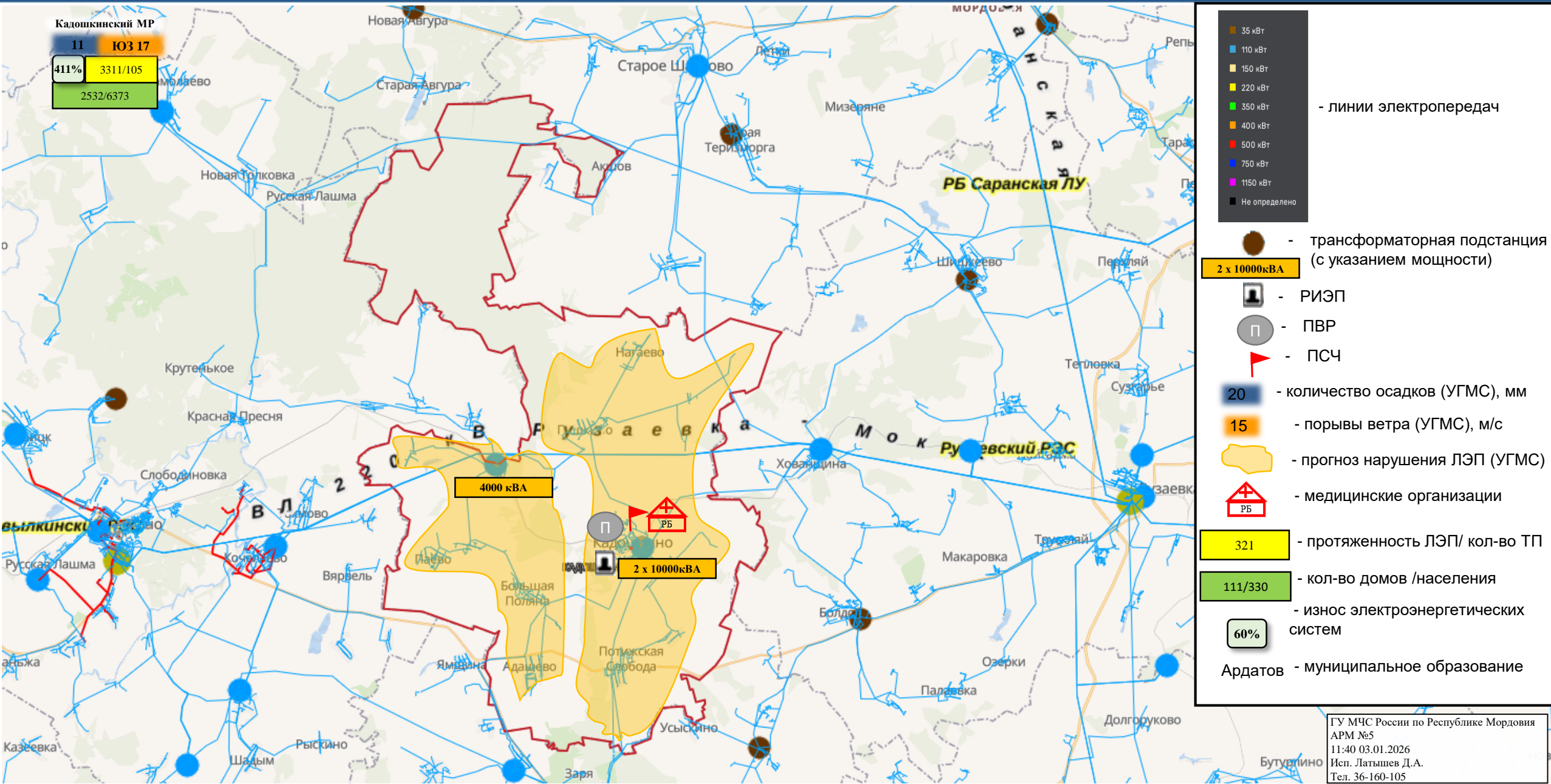
ИНФОРМАЦИОННЫЕ МАТЕРИАЛЫ ПО ОСАДКАМ И ПОРЫВАМ ВЕТРА НА ТЕРРИТОРИИ ЧАМЗИНСКОГО РАЙОНА РЕСПУБЛИКИ МОРДОВИЯ (РИСК НАРУШЕНИЯ ЭЛЕКТРОСНАБЖЕНИЯ НА 04.01.2026)



Чамзинский МР
11 ЮЗ 17
411% 650/118
6580/28701

- 35 кВТ
 - 110 кВТ
 - 150 кВТ
 - 220 кВТ
 - 350 кВТ
 - 400 кВТ
 - 500 кВТ
 - 750 кВТ
 - 1150 кВТ
 - Не определено
- линии электропередач
- - трансформаторная подстанция (с указанием мощности)
 - 2 x 10000кВА
 - RIЭП
 - П - ПВР
 - ▶ - ПСЧ
 - 20 - количество осадков (УГМС), мм
 - 15 - порывы ветра (УГМС), м/с
 - - прогноз нарушения ЛЭП (УГМС)
 - ⚠ - медицинские организации
 - 321 - протяженность ЛЭП/ кол-во ТП
 - 111/330 - кол-во домов /населения
 - износ электроэнергетических систем
 - 60%
 - Ардатов - муниципальное образование

ИНФОРМАЦИОННЫЕ МАТЕРИАЛЫ ПО ОСАДКАМ И ПОРЫВАМ ВЕТРА НА ТЕРРИТОРИИ КАДОШКИНСКОГО РАЙОНА РЕСПУБЛИКИ МОРДОВИЯ (РИСК НАРУШЕНИЯ ЭЛЕКТРОСНАБЖЕНИЯ НА 04.01.2026)



ИНФОРМАЦИОННЫЕ МАТЕРИАЛЫ ПО РИСКУ НАРУШЕНИЯ ТРАНСПОРТНОГО СООБЩЕНИЯ СВЯЗАННЫХ
С НЕБЛАГОПРИЯТНЫМИ МЕТЕОЯВЛЕНИЯМИ НА ФЕДЕРАЛЬНОЙ АВТОМОБИЛЬНОЙ ДОРОГЕ Р-158
В РУЗАЕВСКОМ РАЙОНЕ (НА 04.01.2026)



ИНФОРМАЦИОННЫЕ МАТЕРИАЛЫ ПО РИСКУ НАРУШЕНИЯ ТРАНСПОРТНОГО СООБЩЕНИЯ СВЯЗАННЫХ С НЕБЛАГОПРИЯТНЫМИ МЕТЕОЯВЛЕНИЯМИ НА ФЕДЕРАЛЬНЫХ АВТОМОБИЛЬНЫХ ДОРОГАХ М-5, Р-158 В ЛЯМБИРСКОМ РАЙОНЕ (НА 04.01.2026)

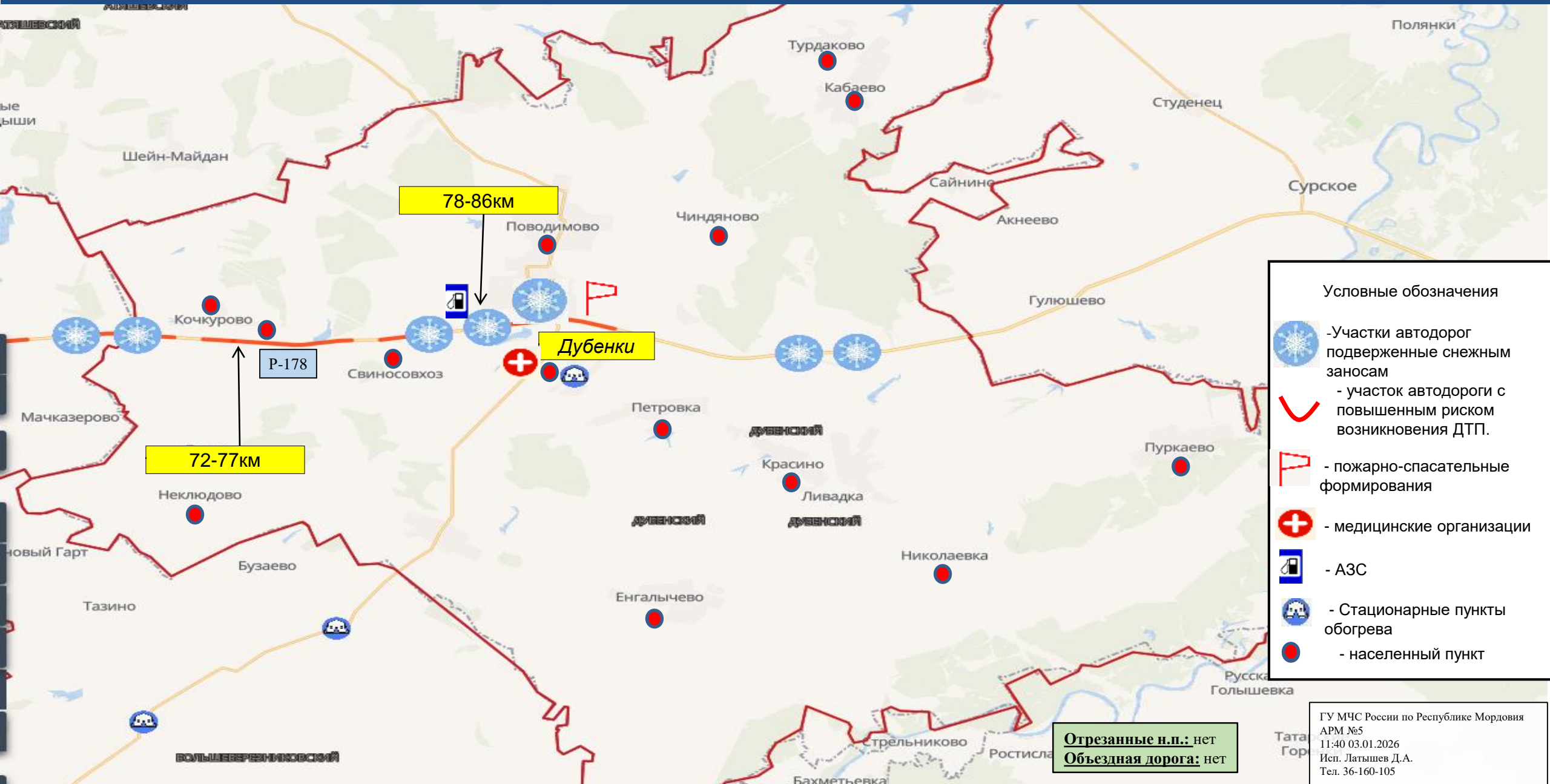


Условные обозначения

- Табло переменной информации
- Участки автодорог подверженные снежным заносам
- участок автодороги с повышенным риском возникновения ДТП.
- пожарно-спасательные формирования
- медицинские организации
- АЗС
- Стационарные пункты обогрева
- населенный пункт

Отрезанные н.п.: нет
Объездная дорога: нет

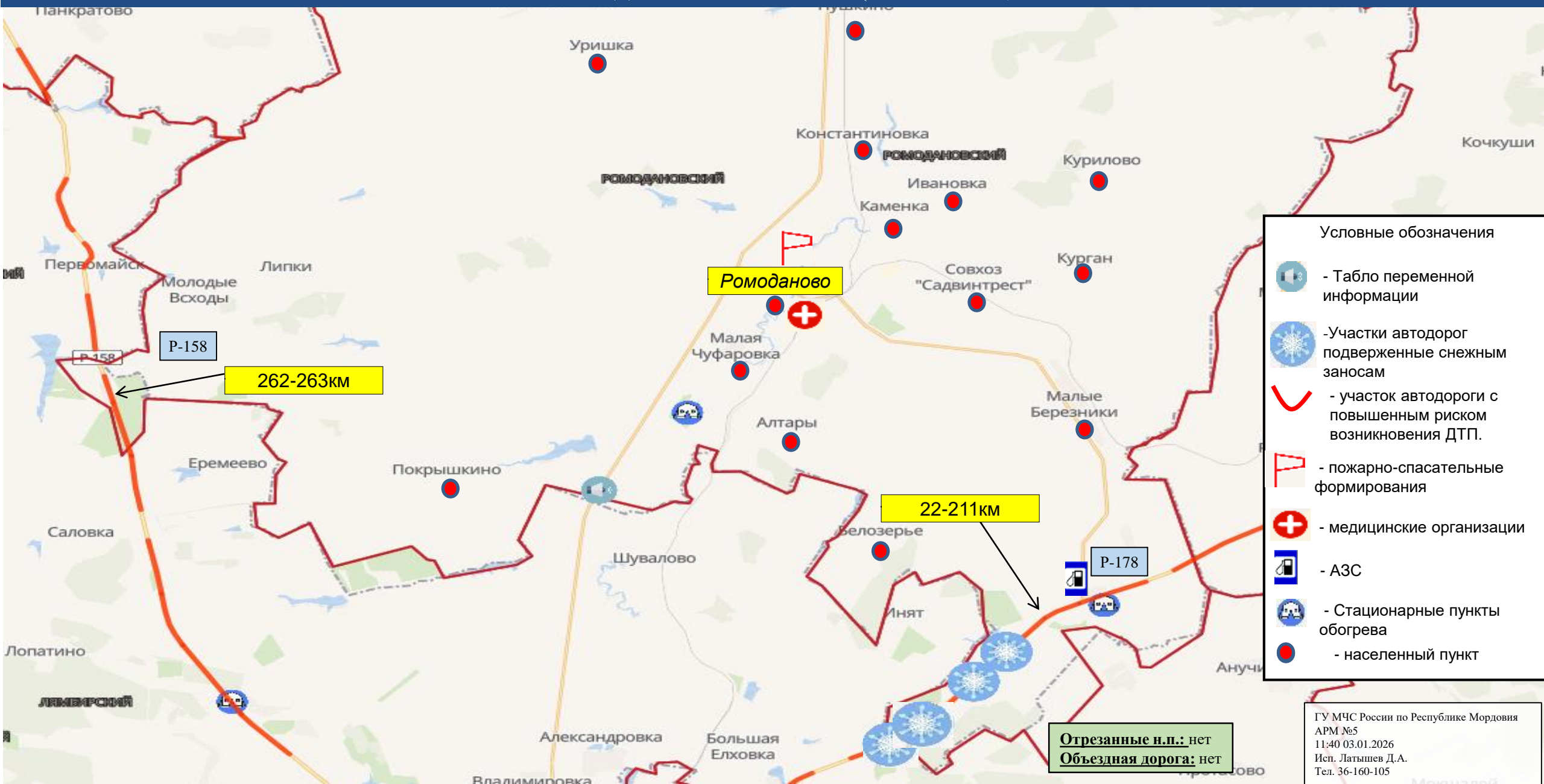
ИНФОРМАЦИОННЫЕ МАТЕРИАЛЫ ПО РИСКУ НАРУШЕНИЯ ТРАНСПОРТНОГО СООБЩЕНИЯ СВЯЗАННЫХ
С НЕБЛАГОПРИЯТНЫМИ МЕТЕОЯВЛЕНИЯМИ НА ФЕДЕРАЛЬНОЙ АВТОМОБИЛЬНОЙ ДОРОГЕ Р-178
В ДУБЕНСКОМ РАЙОНЕ (НА 04.01.2026)



- Условные обозначения
- Участки автодорог подверженные снежным заносам
 - участок автодороги с повышенным риском возникновения ДТП.
 - пожарно-спасательные формирования
 - медицинские организации
 - АЗС
 - Стационарные пункты обогрева
 - населенный пункт

Отрезанные н.п.: нет
Объездная дорога: нет

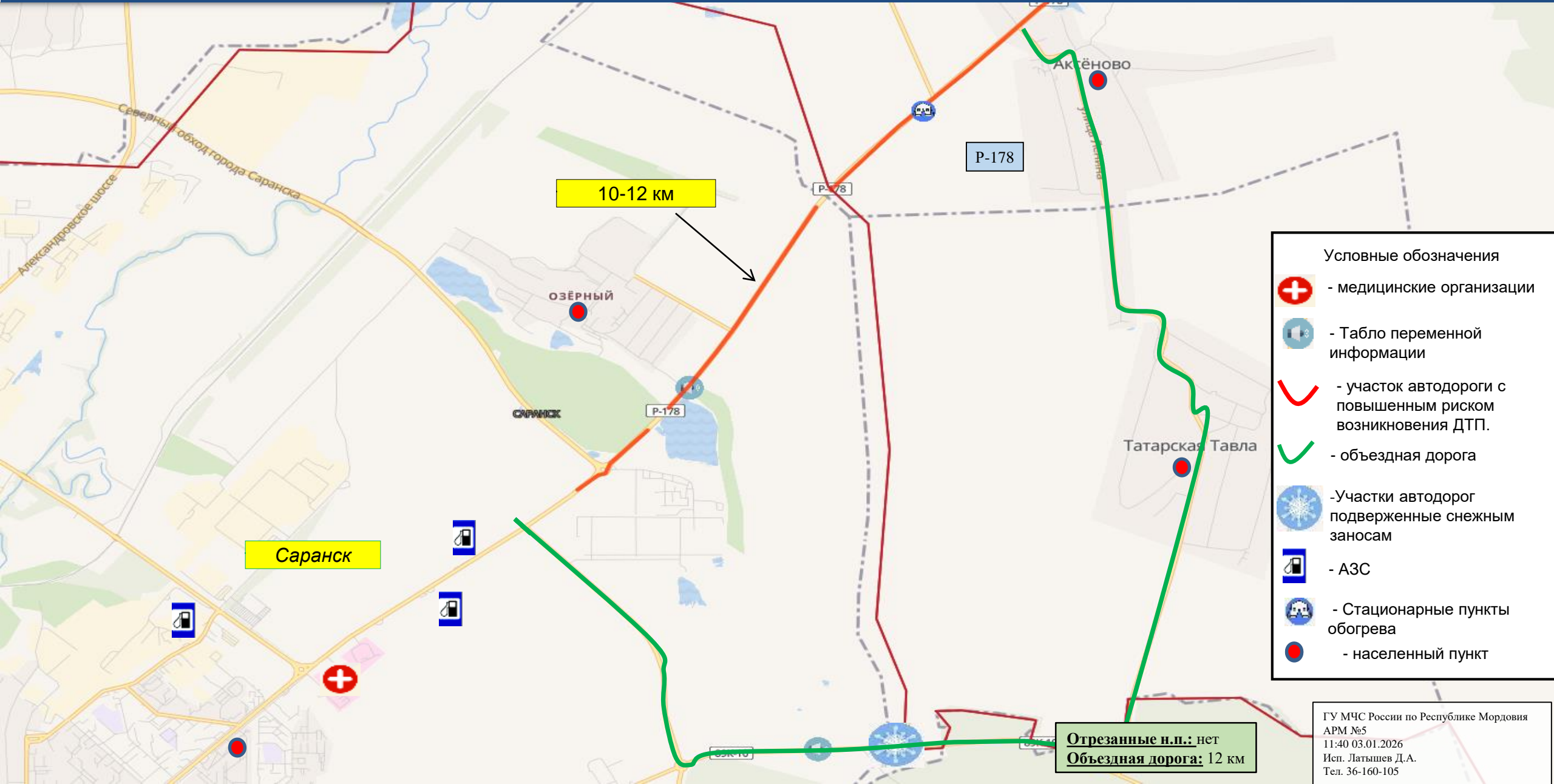
ИНФОРМАЦИОННЫЕ МАТЕРИАЛЫ ПО РИСКУ НАРУШЕНИЯ ТРАНСПОРТНОГО СООБЩЕНИЯ СВЯЗАННЫХ С НЕБЛАГОПРИЯТНЫМИ МЕТЕОЯВЛЕНИЯМИ НА ФЕДЕРАЛЬНЫХ АВТОМОБИЛЬНЫХ ДОРОГАХ Р-158, Р-178 В РОМОДАНОВСКОМ РАЙОНЕ (НА 04.01.2026)



- Условные обозначения
- Табло переменной информации
 - Участки автодорог подверженные снежным заносам
 - участок автодороги с повышенным риском возникновения ДТП.
 - пожарно-спасательные формирования
 - медицинские организации
 - АЗС
 - Стационарные пункты обогрева
 - населенный пункт

Отрезанные н.п.: нет
Объездная дорога: нет

ИНФОРМАЦИОННЫЕ МАТЕРИАЛЫ ПО РИСКУ НАРУШЕНИЯ ТРАНСПОРТНОГО СООБЩЕНИЯ СВЯЗАННЫХ
С НЕБЛАГОПРИЯТНЫМИ МЕТЕОЯВЛЕНИЯМИ НА ФЕДЕРАЛЬНОЙ АВТОМОБИЛЬНОЙ ДОРОГЕ Р-178
В Г.О. САРАНСК (НА 04.01.2026)



- Условные обозначения
- медицинские организации
 - Табло переменной информации
 - участок автодороги с повышенным риском возникновения ДТП.
 - объездная дорога
 - Участки автодорог подверженные снежным заносам
 - АЗС
 - Стационарные пункты обогрева
 - населенный пункт

Отрезанные н.п.: нет
Объездная дорога: 12 км

ИНФОРМАЦИОННЫЕ МАТЕРИАЛЫ ПО РИСКУ НАРУШЕНИЯ ТРАНСПОРТНОГО СООБЩЕНИЯ СВЯЗАННЫХ
С НЕБЛАГОПРИЯТНЫМИ МЕТЕОЯВЛЕНИЯМИ НА ФЕДЕРАЛЬНОЙ АВТОМОБИЛЬНОЙ ДОРОГЕ Р-178
В ЛЯМБИРСКОМ РАЙОНЕ (НА 04.01.2026)



Условные обозначения

- Табло переменной информации
- Участки автодорог подверженные снежным заносам
- участок автодороги с повышенным риском возникновения ДТП.
- пожарно-спасательные формирования
- медицинские организации
- АЗС
- Стационарные пункты обогрева
- населенный пункт

Отрезанные н.п.: нет
Объездная дорога: нет

ГУ МЧС России по Республике Мордовия
АРМ №5
11:40 03.01.2026
Исп. Латышев Д.А.
Тел. 36-160-105

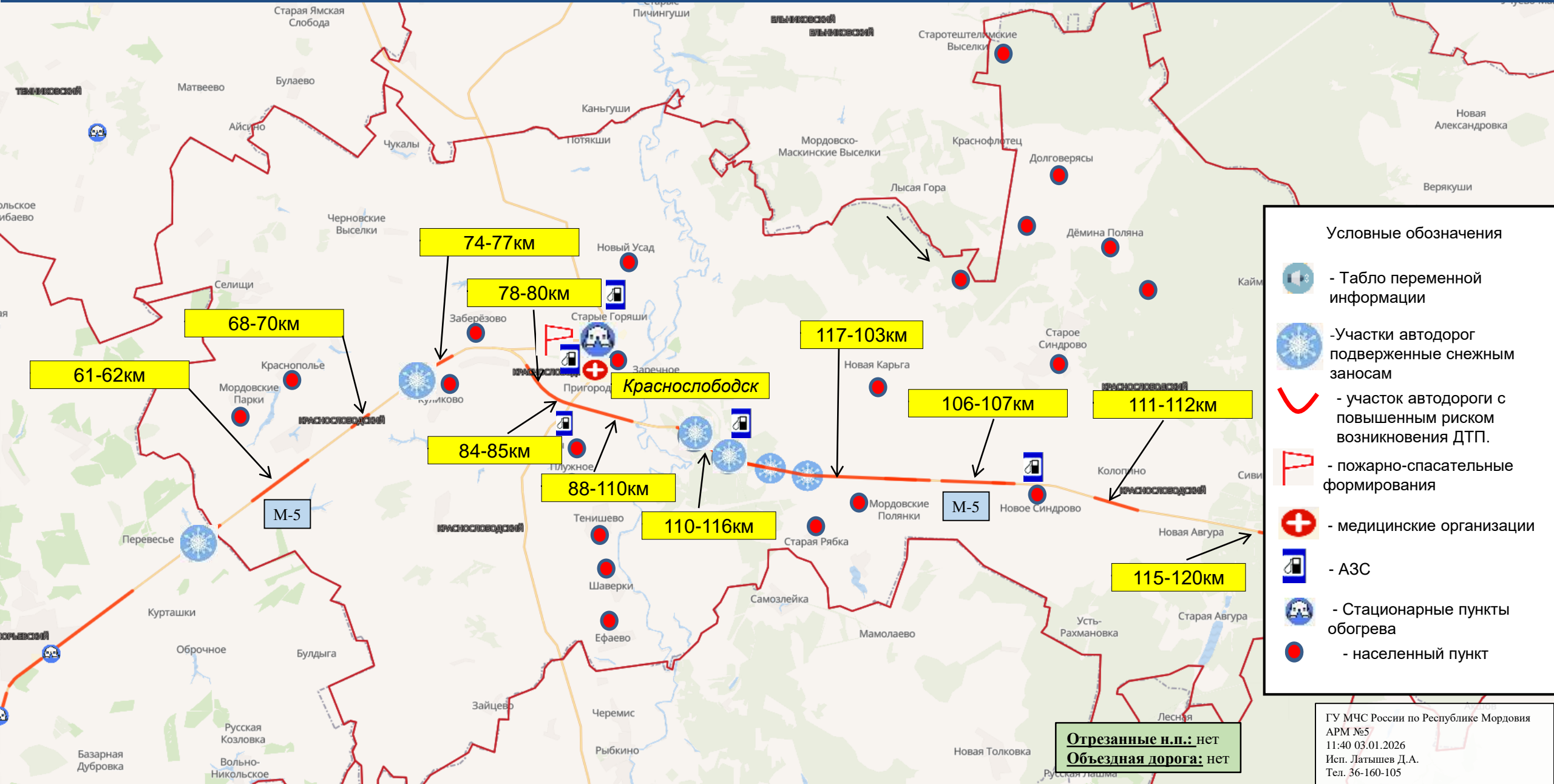
ИНФОРМАЦИОННЫЕ МАТЕРИАЛЫ ПО РИСКУ НАРУШЕНИЯ ТРАНСПОРТНОГО СООБЩЕНИЯ СВЯЗАННЫХ
С НЕБЛАГОПРИЯТНЫМИ МЕТЕОЯВЛЕНИЯМИ НА ФЕДЕРАЛЬНОЙ АВТОМОБИЛЬНОЙ ДОРОГЕ Р-178
В ЧАМЗИНСКОМ РАЙОНЕ (НА 04.01.2026)



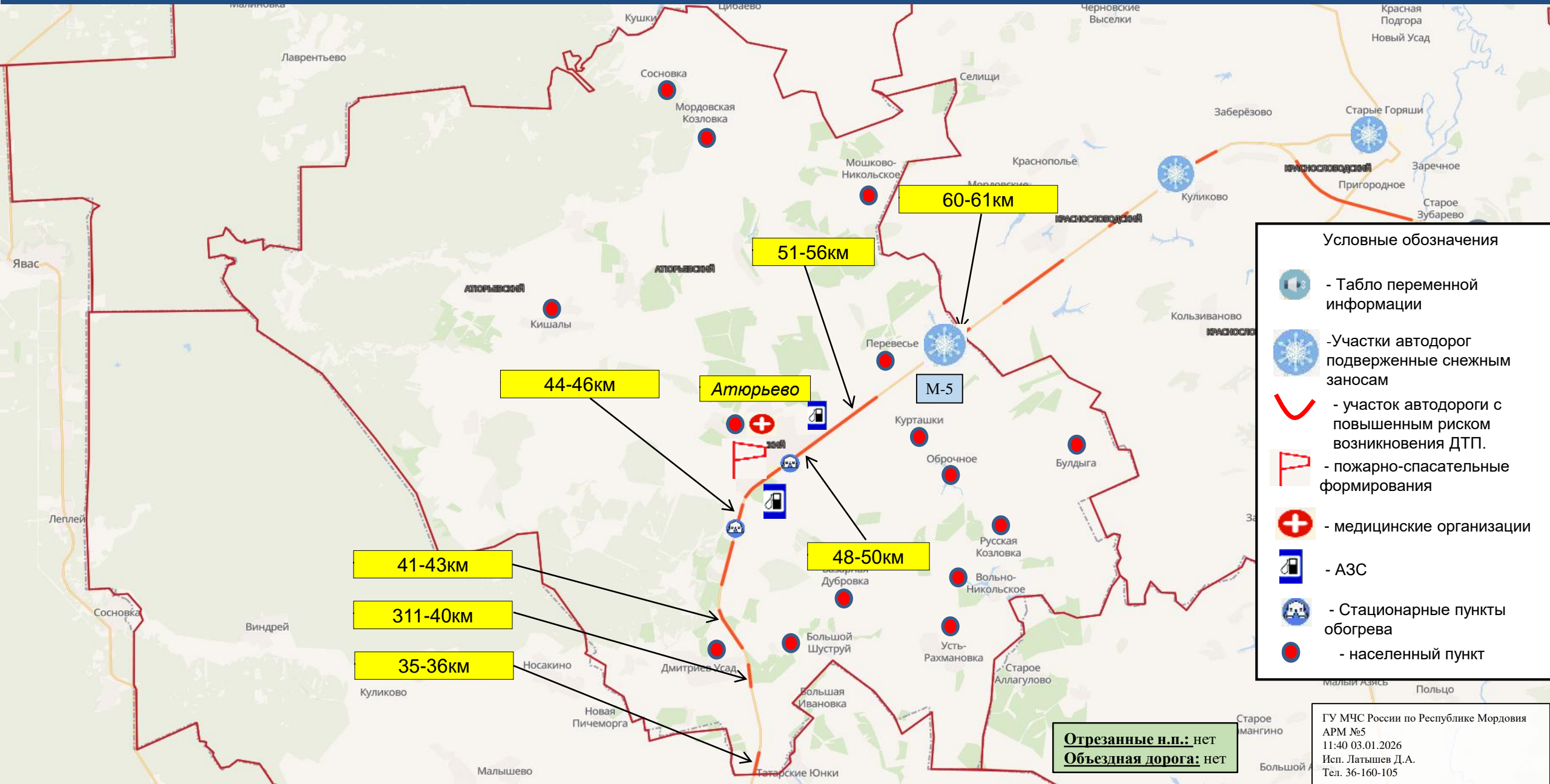
ИНФОРМАЦИОННЫЕ МАТЕРИАЛЫ ПО РИСКУ НАРУШЕНИЯ ТРАНСПОРТНОГО СООБЩЕНИЯ СВЯЗАННЫХ
С НЕБЛАГОПРИЯТНЫМИ МЕТЕОЯВЛЕНИЯМИ НА ФЕДЕРАЛЬНОЙ АВТОМОБИЛЬНОЙ ДОРОГЕ Р-178
В ЧАМЗИНСКОМ РАЙОНЕ (НА 04.01.2026)



ИНФОРМАЦИОННЫЕ МАТЕРИАЛЫ ПО РИСКУ НАРУШЕНИЯ ТРАНСПОРТНОГО СООБЩЕНИЯ СВЯЗАННЫХ С НЕБЛАГОПРИЯТНЫМИ МЕТЕОЯВЛЕНИЯМИ НА ФЕДЕРАЛЬНОЙ АВТОМОБИЛЬНОЙ ДОРОГЕ М-5 В КРАСНОСЛОБОДСКОМ РАЙОНЕ (НА 04.01.2026)



ИНФОРМАЦИОННЫЕ МАТЕРИАЛЫ ПО РИСКУ НАРУШЕНИЯ ТРАНСПОРТНОГО СООБЩЕНИЯ СВЯЗАННЫХ С НЕБЛАГОПРИЯТНЫМИ МЕТЕОЯВЛЕНИЯМИ НА ФЕДЕРАЛЬНОЙ АВТОМОБИЛЬНОЙ ДОРОГЕ М-5 В АТЮРЬЕВСКОМ РАЙОНЕ (НА 04.01.2026)

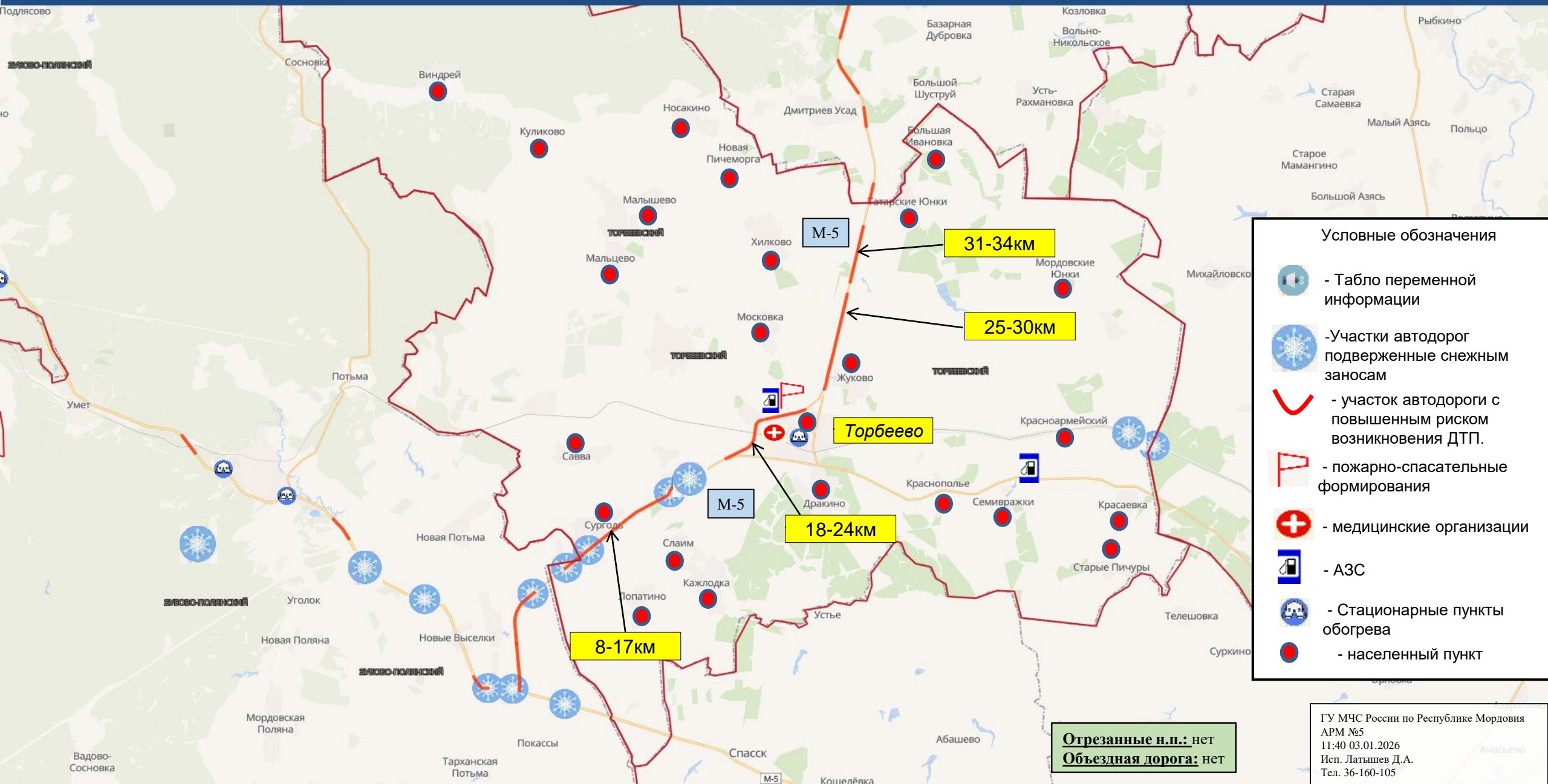


Условные обозначения

- Табло переменной информации
- Участки автодорог подверженные снежным заносам
- участок автодороги с повышенным риском возникновения ДТП.
- пожарно-спасательные формирования
- медицинские организации
- АЗС
- Стационарные пункты обогрева
- населенный пункт

Отрезанные н.п.: нет
Объездная дорога: нет

ИНФОРМАЦИОННЫЕ МАТЕРИАЛЫ ПО РИСКУ НАРУШЕНИЯ ТРАНСПОРТНОГО СООБЩЕНИЯ СВЯЗАННЫХ С НЕБЛАГОПРИЯТНЫМИ МЕТЕОЯВЛЕНИЯМИ НА ФЕДЕРАЛЬНОЙ АВТОМОБИЛЬНОЙ ДОРОГЕ М-5 В ТОРБЕЕВСКОМ РАЙОНЕ (НА 04.01.2026)



Условные обозначения

- Табло переменной информации
- Участки автодорог подверженные снежным заносам
- участок автодороги с повышенным риском возникновения ДТП.
- пожарно-спасательные формирования
- медицинские организации
- АЗС
- Стационарные пункты обогрева
- населенный пункт

Отрезанные н.п.: нет
Объездная дорога: нет

ИНФОРМАЦИОННЫЕ МАТЕРИАЛЫ ПО РИСКУ НАРУШЕНИЯ ТРАНСПОРТНОГО СООБЩЕНИЯ СВЯЗАННЫХ С НЕБЛАГОПРИЯТНЫМИ МЕТЕОЯВЛЕНИЯМИ НА ФЕДЕРАЛЬНОЙ АВТОМОБИЛЬНОЙ ДОРОГЕ М-5 В ЗУБОВО-ПОЛЯНСКОМ РАЙОНЕ (НА 04.01.2026)

