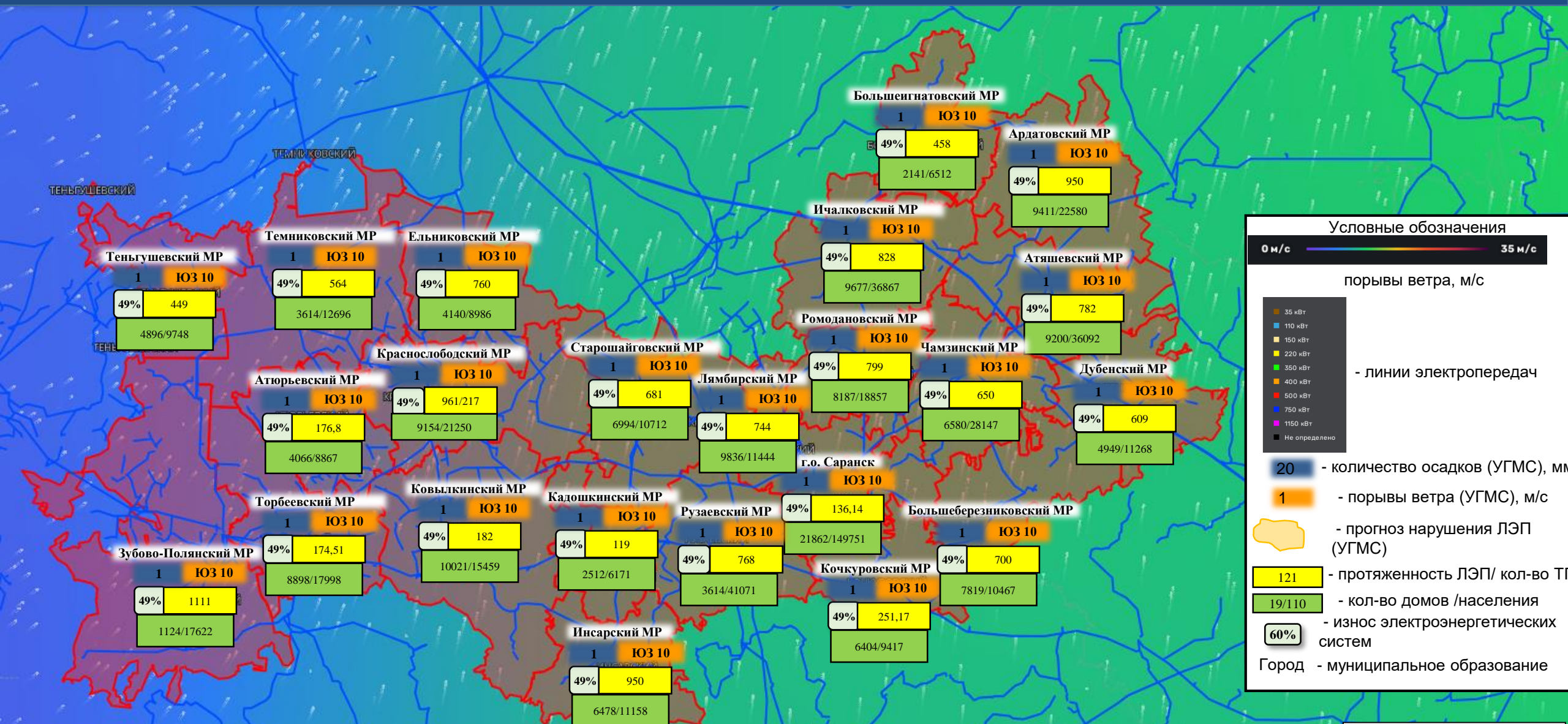


ИНФОРМАЦИОННЫЕ МАТЕРИАЛЫ ПО ПОРЫВАМ ВЕТРА НА ТЕРРИТОРИИ РЕСПУБЛИКИ МОРДОВИЯ (РИСК НАРУШЕНИЯ ЭЛЕКТРОСНАБЖЕНИЯ НА 25.12.2025)



Условные обозначения

0 м/с — **35 м/с**

порывы ветра, м/с

- 35 кВт
- 110 кВт
- 150 кВт
- 220 кВт
- 350 кВт
- 400 кВт
- 500 кВт
- 750 кВт
- 1150 кВт
- Не определено

- линии электропередач

20 - количество осадков (УГМС), мм

1 - порывы ветра (УГМС), м/с

- прогноз нарушения ЛЭП (УГМС)

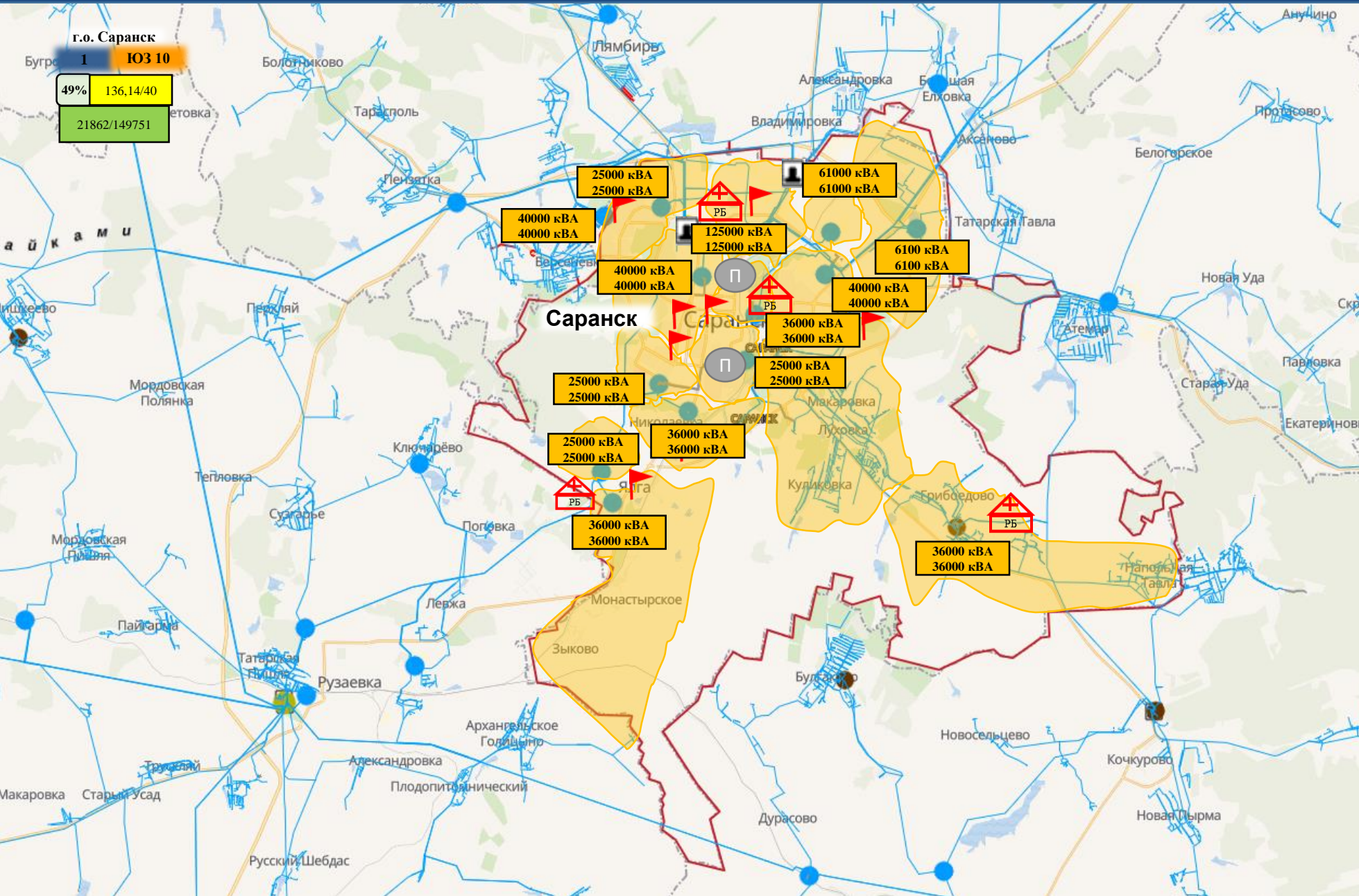
121 - протяженность ЛЭП/ кол-во ТП

19/110 - кол-во домов /населения

60% - износ электроэнергетических систем

Город - муниципальное образование

ИНФОРМАЦИОННЫЕ МАТЕРИАЛЫ ПО ОСАДКАМ И ПОРЫВАМ ВЕТРА НА ТЕРРИТОРИИ Г.О. САРАНСК РЕСПУБЛИКИ МОРДОВИЯ (РИСК НАРУШЕНИЯ ЭЛЕКТРОСНАБЖЕНИЯ НА 25.12.2025)



г.о. Саранск
1 ЮЗ 10
49% 136,14/40
 21862/149751

- 35 кВт
- 110 кВт
- 150 кВт
- 220 кВт
- 350 кВт
- 400 кВт
- 500 кВт
- 750 кВт
- 1150 кВт
- Не определено

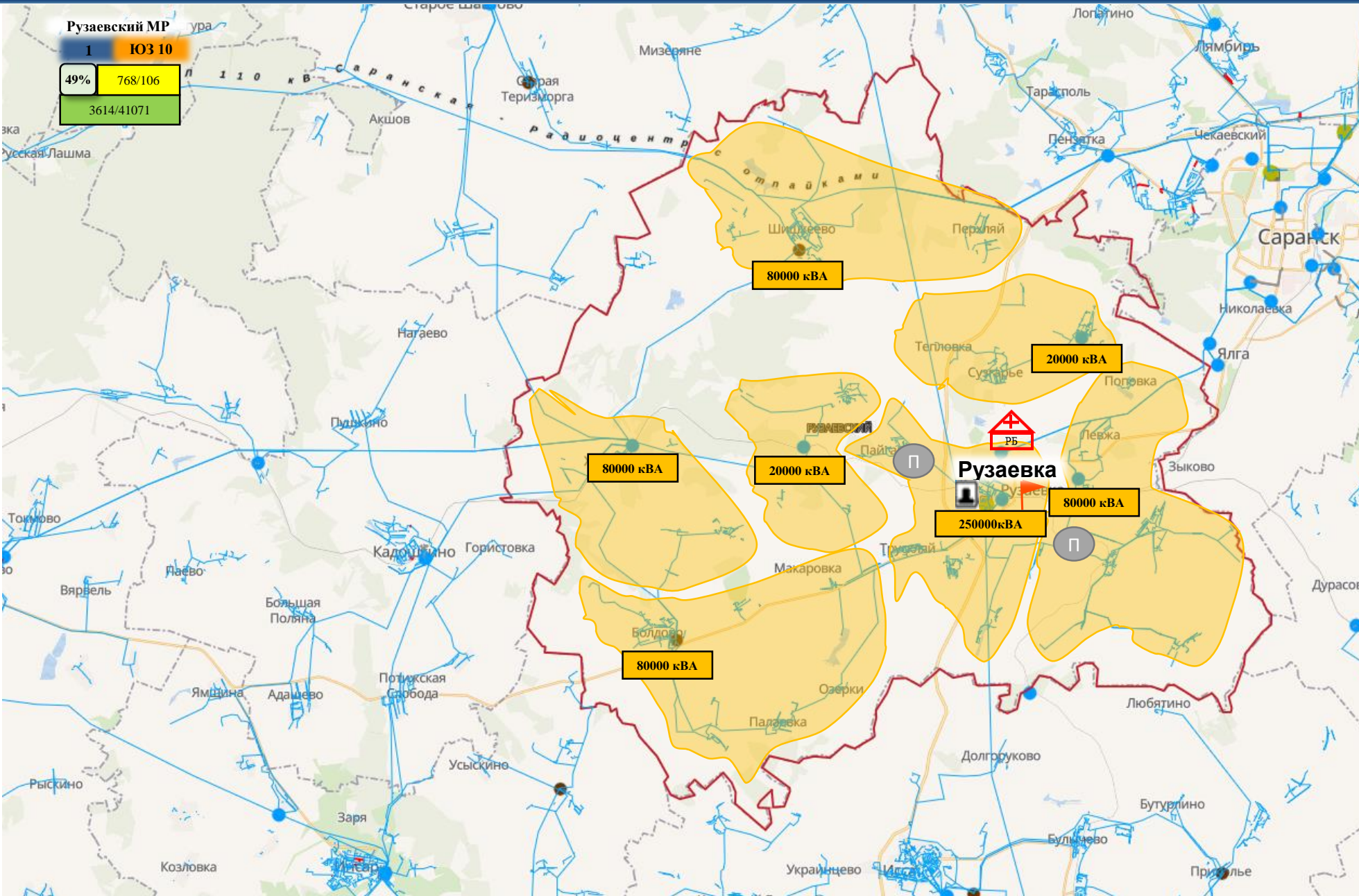
- линии электропередач

- трансформаторная подстанция (с указанием мощности)
- 2 x 10000кВА
- РИЭП
- ПВР
- ПСЧ
- количество осадков (УГМС), мм
- порывы ветра (УГМС), м/с
- прогноз нарушения ЛЭП (УГМС)
- медицинские организации
- 121 - протяженность ЛЭП/ кол-во ТП
- 19/110 - кол-во домов /населения
- износ электроэнергетических систем
- 60%

Ардатов - муниципальное образование

ГУ МЧС России по Республике Мордовия
 АРМ №5
 12:30 25.12.2025
 Исп. Сундиков А.С.
 Тел. 36-360-105

ИНФОРМАЦИОННЫЕ МАТЕРИАЛЫ ПО ОСАДКАМ И ПОРЫВАМ ВЕТРА НА ТЕРРИТОРИИ РУЗАЕВСКОГО РАЙОНА РЕСПУБЛИКИ МОРДОВИЯ (РИСК НАРУШЕНИЯ ЭЛЕКТРОСНАБЖЕНИЯ НА 25.12.2025)

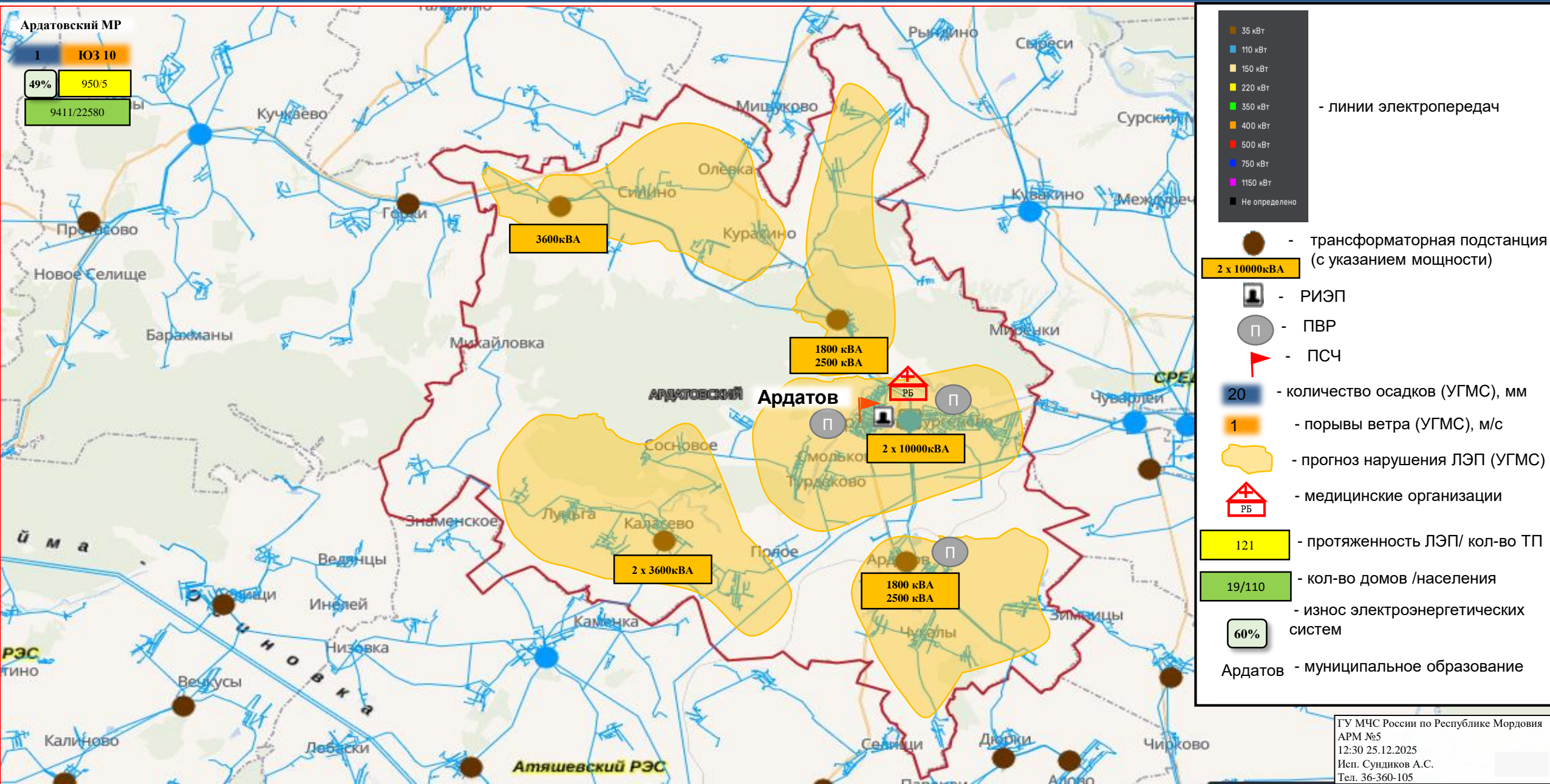


- 35 кВт
- 110 кВт
- 150 кВт
- 220 кВт
- 350 кВт
- 400 кВт
- 500 кВт
- 750 кВт
- 1150 кВт
- Не определено

- линии электропередач

- трансформаторная подстанция (с указанием мощности)
- 2 x 10000кВА**
- РИЭП
- П - ПВР
- ПСЧ
- 20 - количество осадков (УГМС), мм
- 1 - порывы ветра (УГМС), м/с
- прогноз нарушения ЛЭП (УГМС)
- РБ - медицинские организации
- 121 - протяженность ЛЭП/ кол-во ТП
- 19/110 - кол-во домов /населения
- износ электроэнергетических систем
- 60%
- Ардатов - муниципальное образование**

ИНФОРМАЦИОННЫЕ МАТЕРИАЛЫ ПО ОСАДКАМ И ПОРЫВАМ ВЕТРА НА ТЕРРИТОРИИ АРДАТОВСКОГО РАЙОНА РЕСПУБЛИКИ МОРДОВИЯ (РИСК НАРУШЕНИЯ ЭЛЕКТРОСНАБЖЕНИЯ НА 25.12.2025)



ИНФОРМАЦИОННЫЕ МАТЕРИАЛЫ ПО ОСАДКАМ И ПОРЫВАМ ВЕТРА НА ТЕРРИТОРИИ АТЮРЬЕВСКОГО РАЙОНА РЕСПУБЛИКИ МОРДОВИЯ (РИСК НАРУШЕНИЯ ЭЛЕКТРОСНАБЖЕНИЯ НА 25.12.2025)

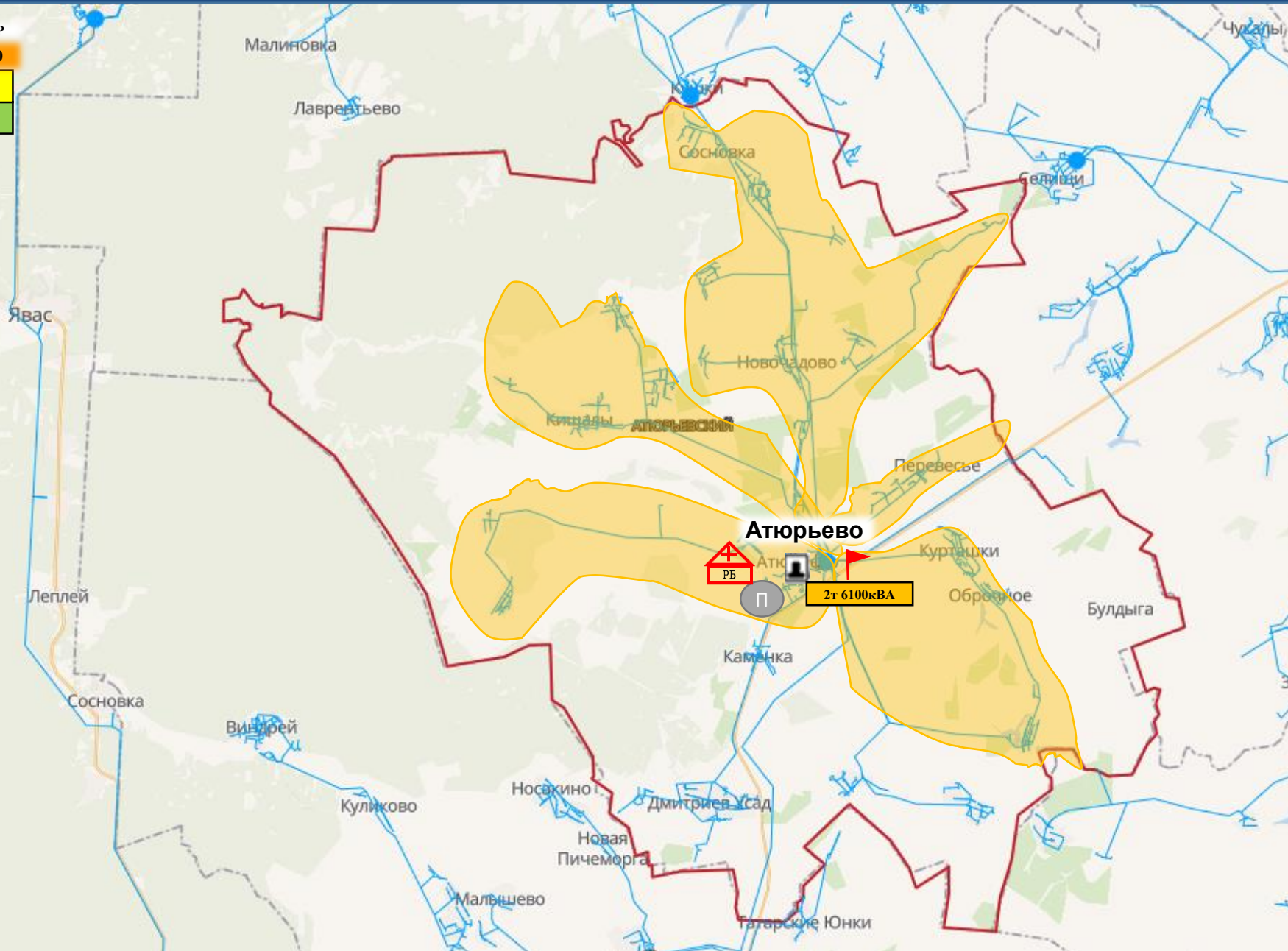
Атюрьевский МР

1

ЮЗ 10

49% 176,8/219

4066/8867

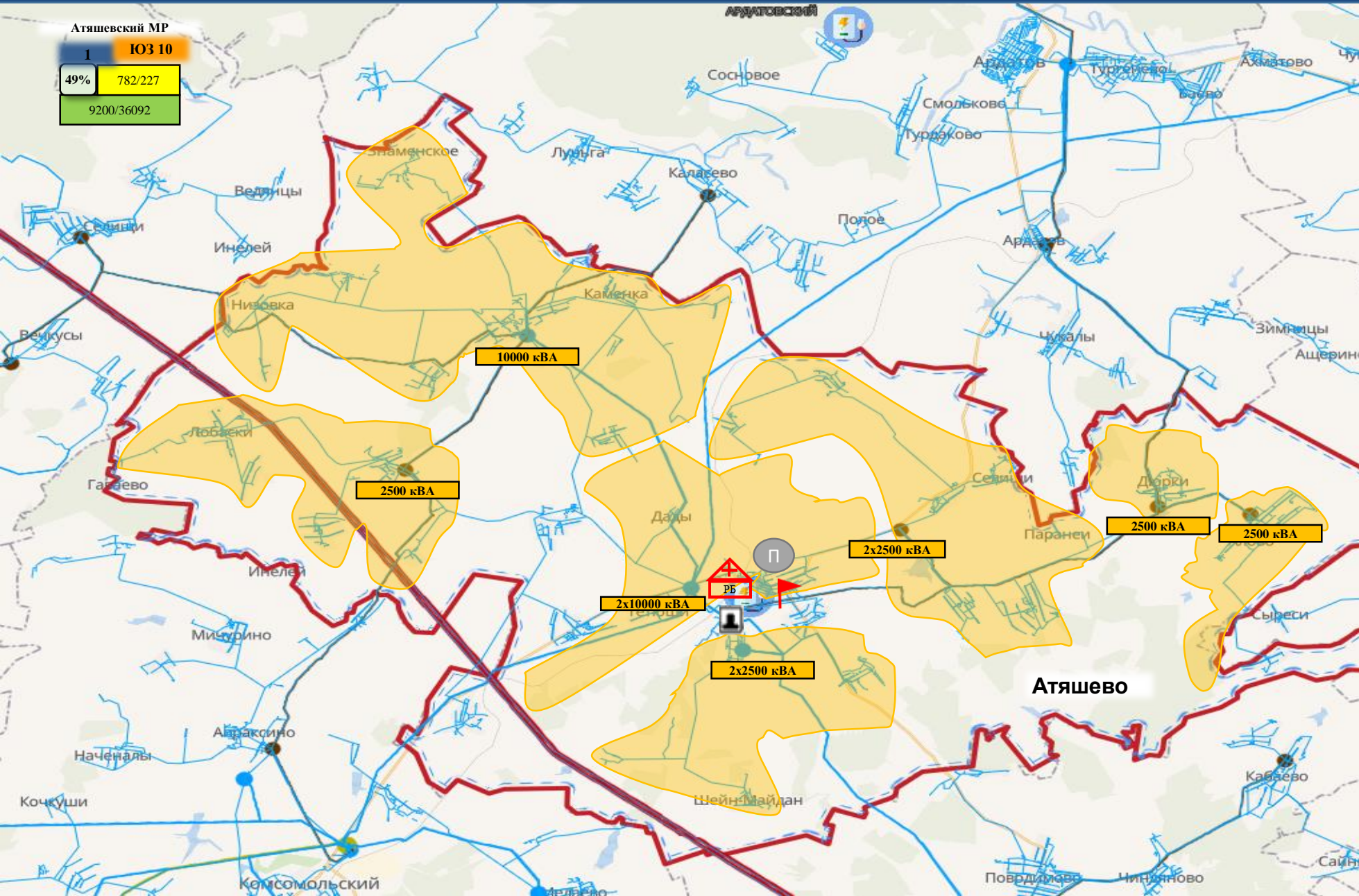


- 35 кВт
- 110 кВт
- 150 кВт
- 220 кВт
- 350 кВт
- 400 кВт
- 500 кВт
- 750 кВт
- 1150 кВт
- Не определено

- линии электропередач

- трансформаторная подстанция (с указанием мощности)
- 2 x 10000кВА
- РИЭП
- П - ПВР
- ПСЧ
- 20 - количество осадков (УГМС), мм
- 1 - порывы ветра (УГМС), м/с
- прогноз нарушения ЛЭП (УГМС)
- медицинские организации
- 121 - протяженность ЛЭП/ кол-во ТП
- 19/110 - кол-во домов /населения
- износ электроэнергетических систем
- 60%
- Ардатов - муниципальное образование

ИНФОРМАЦИОННЫЕ МАТЕРИАЛЫ ПО ОСАДКАМ И ПОРЫВАМ ВЕТРА НА ТЕРРИТОРИИ АТЯШЕВСКОГО РАЙОНА РЕСПУБЛИКИ МОРДОВИЯ (РИСК НАРУШЕНИЯ ЭЛЕКТРОСНАБЖЕНИЯ НА 25.12.2025)



Атышевский МР

1 ЮЗ 10
49% 782/227
9200/36092

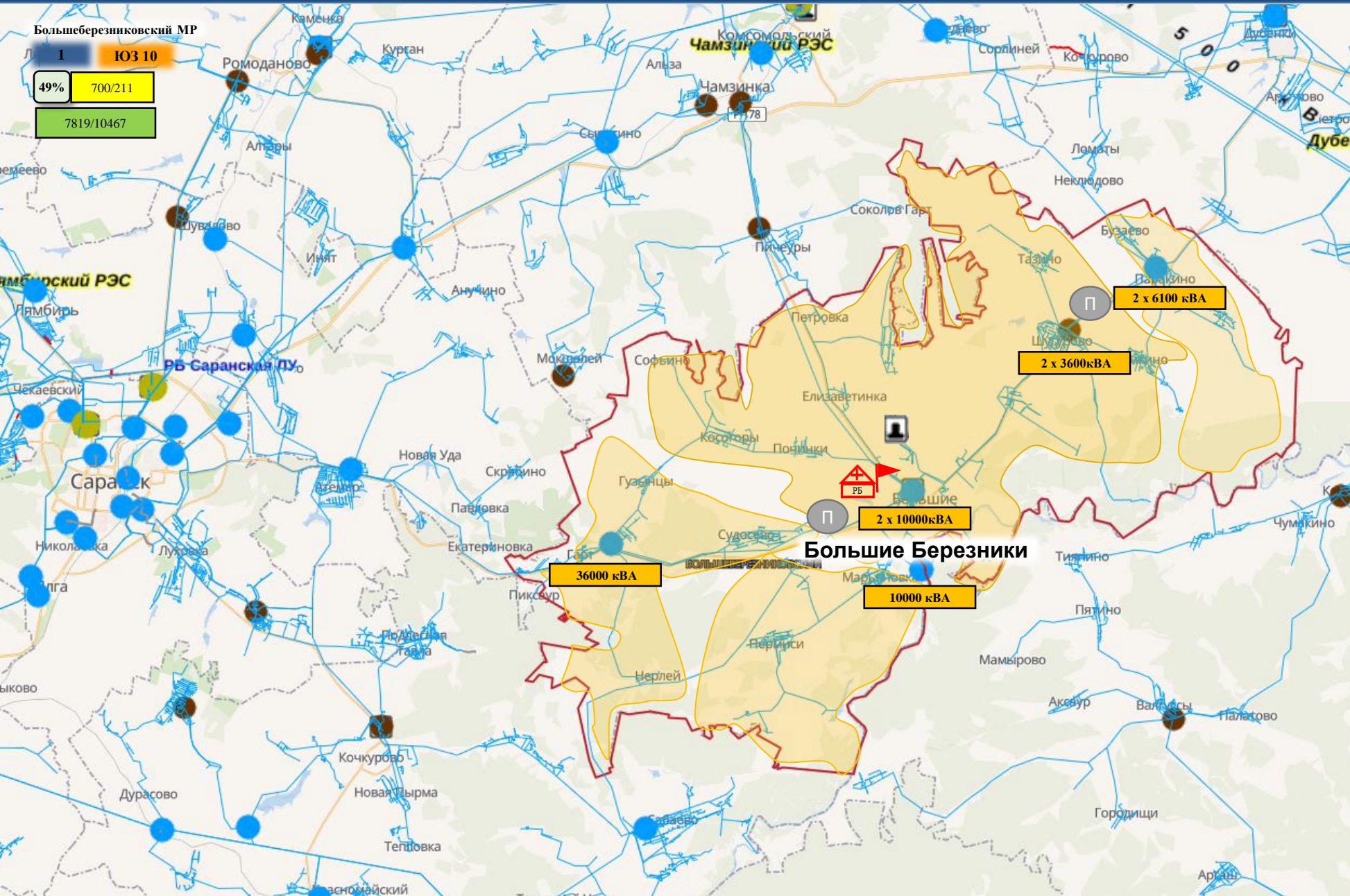
- 35 кВт
- 110 кВт
- 150 кВт
- 220 кВт
- 350 кВт
- 400 кВт
- 500 кВт
- 750 кВт
- 1150 кВт
- Не определено

- линии электропередач

- трансформаторная подстанция (с указанием мощности)
- 2 x 10000кВА
- РИЭП
- П - ПВР
- ПСЧ
- 20 - количество осадков (УГМС), мм
- 1 - порывы ветра (УГМС), м/с
- прогноз нарушения ЛЭП (УГМС)
- медицинские организации
- 121 - протяженность ЛЭП/ кол-во ТП
- 19/110 - кол-во домов /населения
- износ электроэнергетических систем
- 60%

Ардатов - муниципальное образование

ИНФОРМАЦИОННЫЕ МАТЕРИАЛЫ ПО ОСАДКАМ И ПОРЫВАМ ВЕТРА НА ТЕРРИТОРИИ БОЛЬШЕБЕРЕЗНИКОВСКОГО РАЙОНА РЕСПУБЛИКИ МОРДОВИЯ (РИСК НАРУШЕНИЯ ЭЛЕКТРОСНАБЖЕНИЯ НА 25.12.2025)



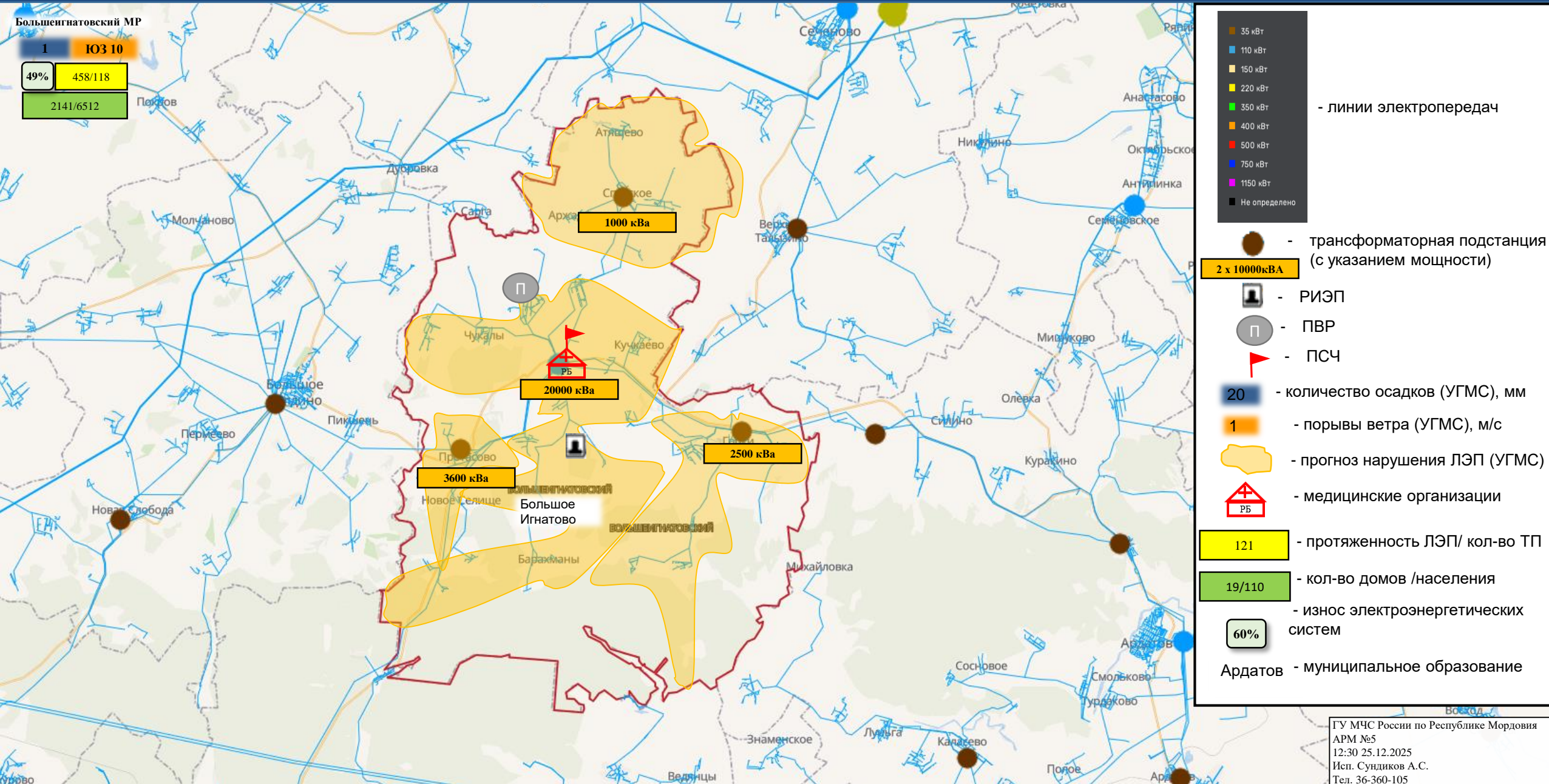
- 35 кВТ
- 110 кВТ
- 150 кВТ
- 220 кВТ
- 350 кВТ
- 400 кВТ
- 500 кВТ
- 750 кВТ
- 1150 кВТ
- Не определено

- линии электропередач

- трансформаторная подстанция (с указанием мощности)
- 2 x 10000кВА
- РИЭП
- П - ПВР
- ПСЧ
- 20 - количество осадков (УГМС), мм
- 1 - порывы ветра (УГМС), м/с
- прогноз нарушения ЛЭП (УГМС)
- медицинские организации
- 121 - протяженность ЛЭП/ кол-во ТП
- 19/110 - кол-во домов /населения
- износ электроэнергетических систем
- 60%

Ардатов - муниципальное образование

ИНФОРМАЦИОННЫЕ МАТЕРИАЛЫ ПО ОСАДКАМ И ПОРЫВАМ ВЕТРА НА ТЕРРИТОРИИ БОЛЬШЕИГНАТОВСКОГО РАЙОНА РЕСПУБЛИКИ МОРДОВИЯ (РИСК НАРУШЕНИЯ ЭЛЕКТРОСНАБЖЕНИЯ НА 25.12.2025)



Большеигнатовский МР

1 ЮЗ 10

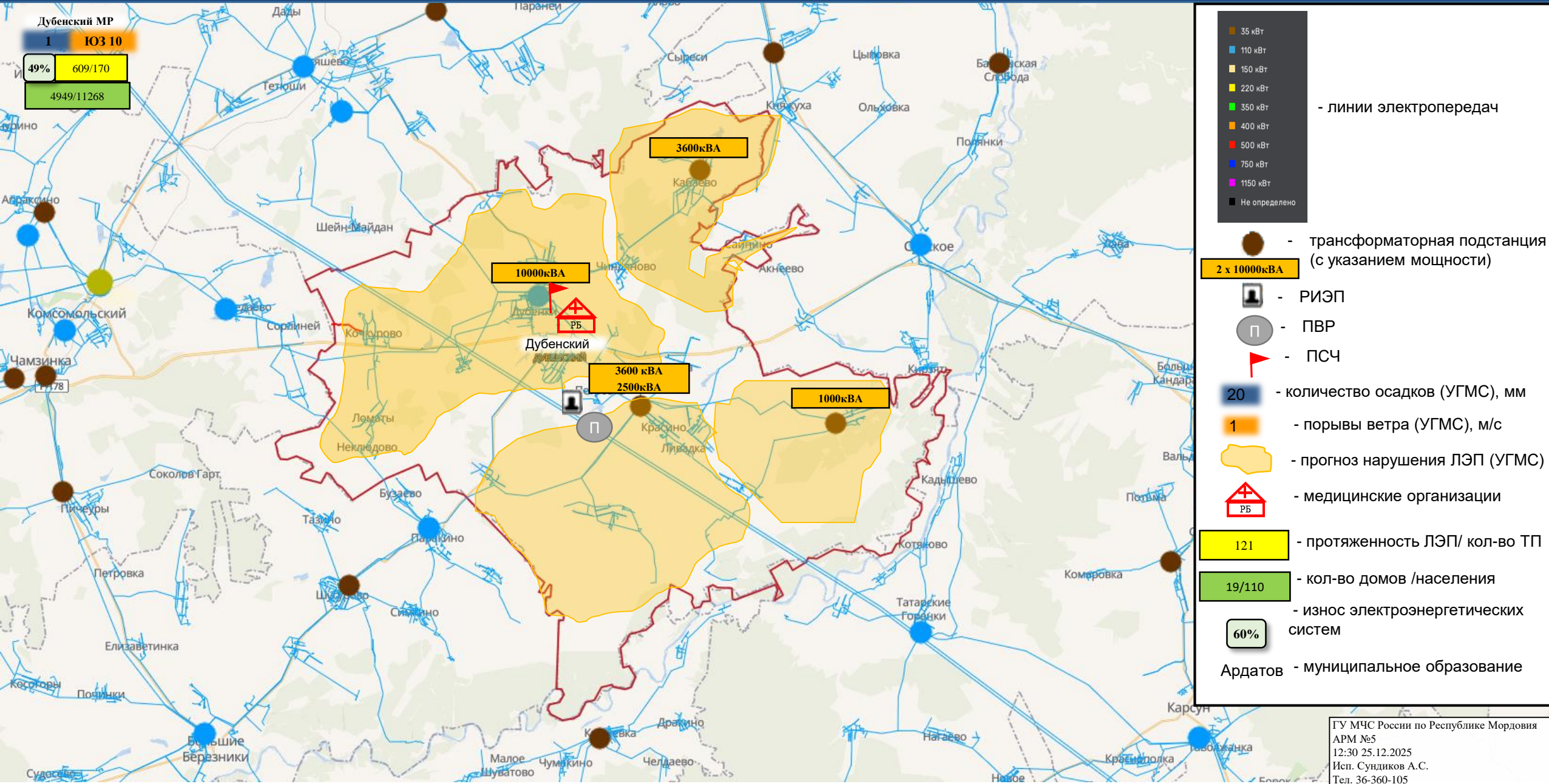
49% **458/118**

2141/6512

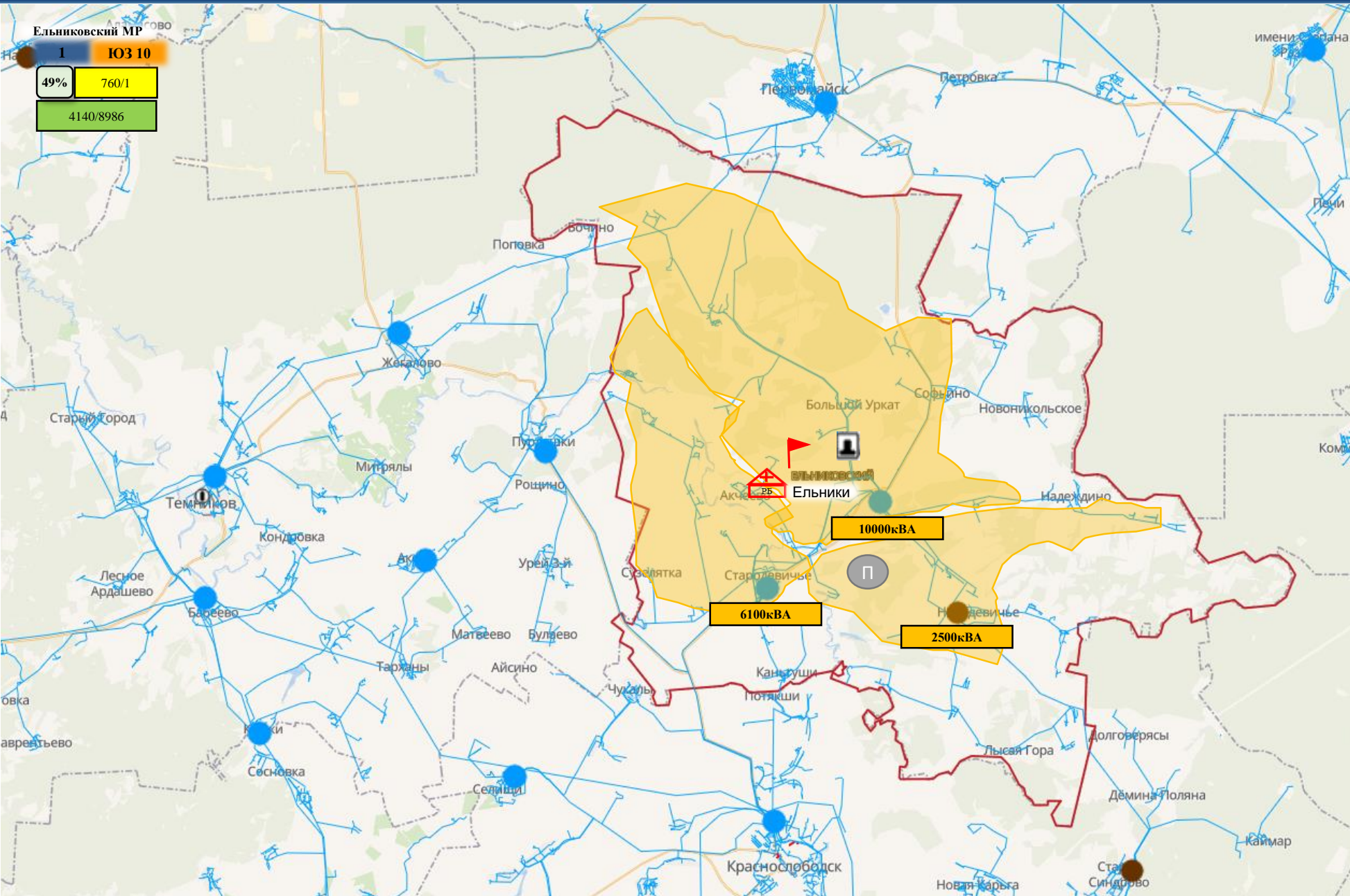
- 35 кВт
 - 110 кВт
 - 150 кВт
 - 220 кВт
 - 350 кВт
 - 400 кВт
 - 500 кВт
 - 750 кВт
 - 1150 кВт
 - Не определено
- линии электропередач
- трансформаторная подстанция (с указанием мощности)
 - 2 x 10000кВА
 - РИЭП
 - П - ПВР
 - ПСЧ
 - 20 - количество осадков (УГМС), мм
 - 1 - порывы ветра (УГМС), м/с
 - прогноз нарушения ЛЭП (УГМС)
 - медицинские организации
 - 121 - протяженность ЛЭП/ кол-во ТП
 - 19/110 - кол-во домов /населения
 - износ электроэнергетических систем
 - 60%
- Ардатов - муниципальное образование

ГУ МЧС России по Республике Мордовия
АРМ №5
12:30 25.12.2025
Исп. Сундиков А.С.
Тел. 36-360-105

ИНФОРМАЦИОННЫЕ МАТЕРИАЛЫ ПО ОСАДКАМ И ПОРЫВАМ ВЕТРА НА ТЕРРИТОРИИ ДУБЕНСКОГО РАЙОНА РЕСПУБЛИКИ МОРДОВИЯ (РИСК НАРУШЕНИЯ ЭЛЕКТРОСНАБЖЕНИЯ НА 25.12.2025)

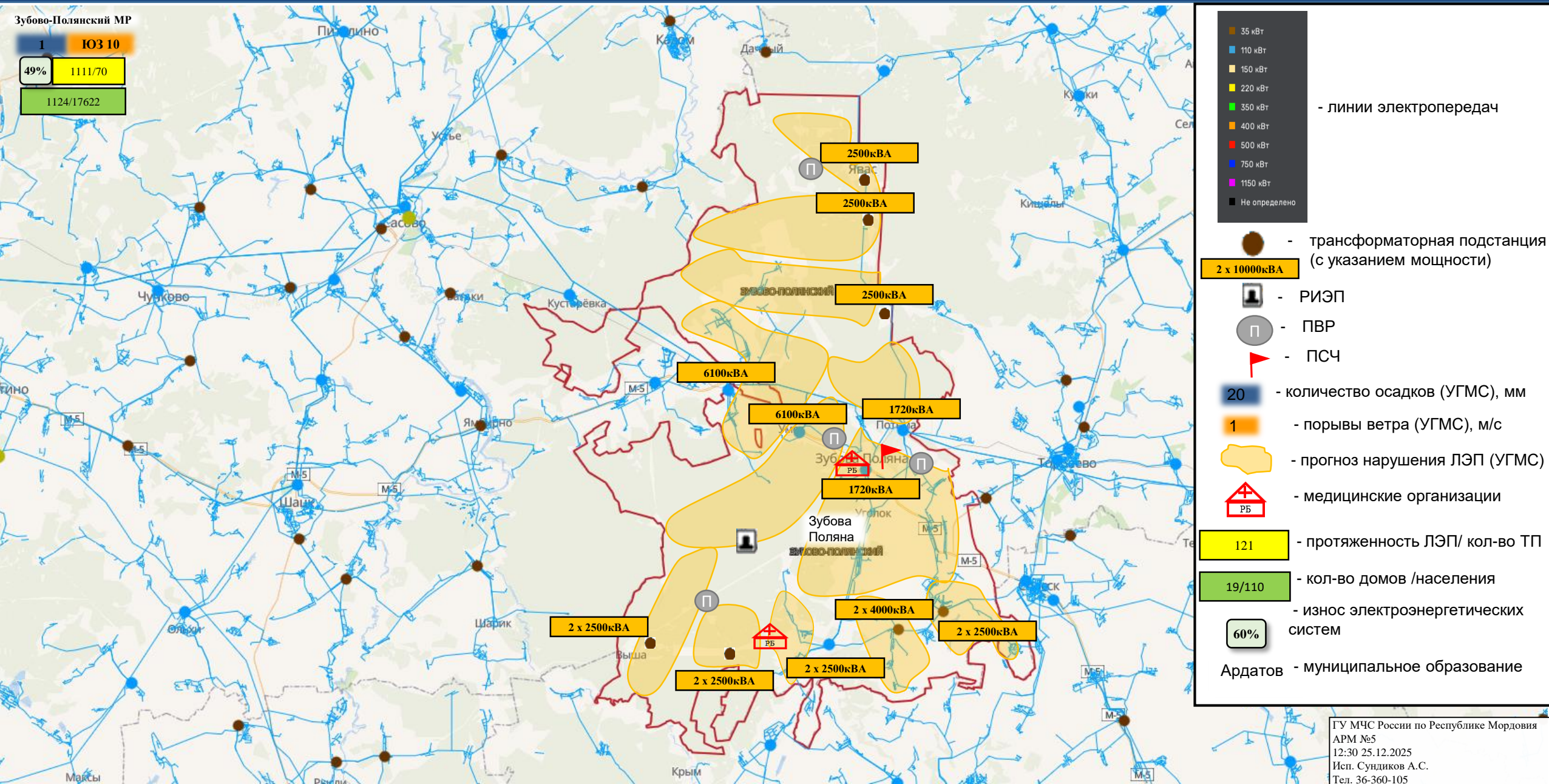


ИНФОРМАЦИОННЫЕ МАТЕРИАЛЫ ПО ОСАДКАМ И ПОРЫВАМ ВЕТРА НА ТЕРРИТОРИИ ЕЛЬНИКОВСКОГО РАЙОНА РЕСПУБЛИКИ МОРДОВИЯ (РИСК НАРУШЕНИЯ ЭЛЕКТРОСНАБЖЕНИЯ НА 25.12.2025)

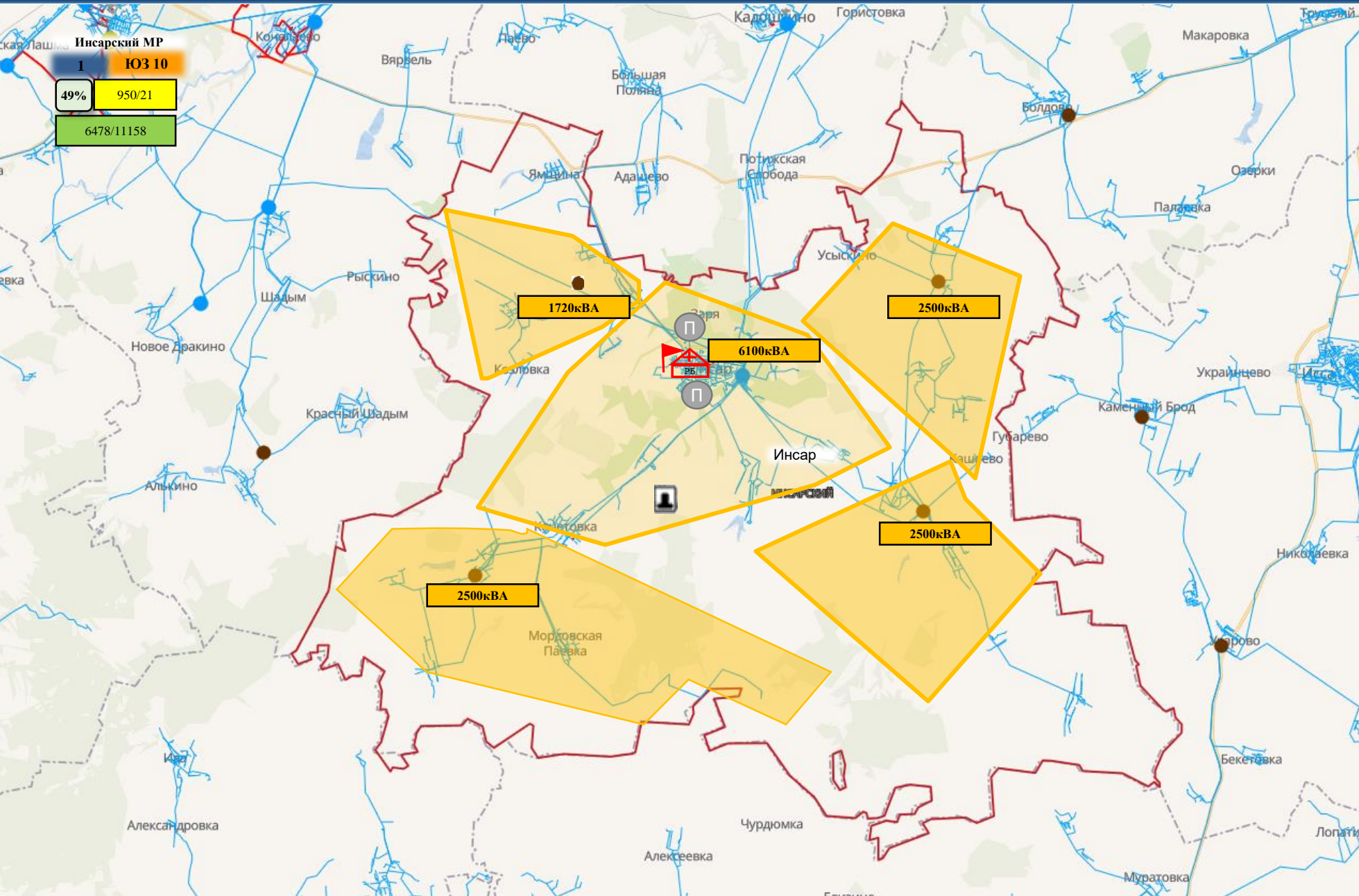


	- линии электропередач
	- трансформаторная подстанция (с указанием мощности)
	- РИЭП
	- ПВР
	- ПСЧ
	- количество осадков (УГМС), мм
	- порывы ветра (УГМС), м/с
	- прогноз нарушения ЛЭП (УГМС)
	- медицинские организации
	- протяженность ЛЭП/ кол-во ТП
	- кол-во домов /населения
	- износ электроэнергетических систем
	- муниципальное образование

ИНФОРМАЦИОННЫЕ МАТЕРИАЛЫ ПО ОСАДКАМ И ПОРЫВАМ ВЕТРА НА ТЕРРИТОРИИ ЗУБОВО-ПОЛЯНСКОГО РАЙОНА РЕСПУБЛИКИ МОРДОВИЯ (РИСК НАРУШЕНИЯ ЭЛЕКТРОСНАБЖЕНИЯ НА 25.12.2025)



ИНФОРМАЦИОННЫЕ МАТЕРИАЛЫ ПО ОСАДКАМ И ПОРЫВАМ ВЕТРА НА ТЕРРИТОРИИ ИНСАРСКОГО РАЙОНА РЕСПУБЛИКИ МОРДОВИЯ (РИСК НАРУШЕНИЯ ЭЛЕКТРОСНАБЖЕНИЯ НА 25.12.2025)



Инсарский МР

1 ЮЗ 10

49% 950/21

6478/11158

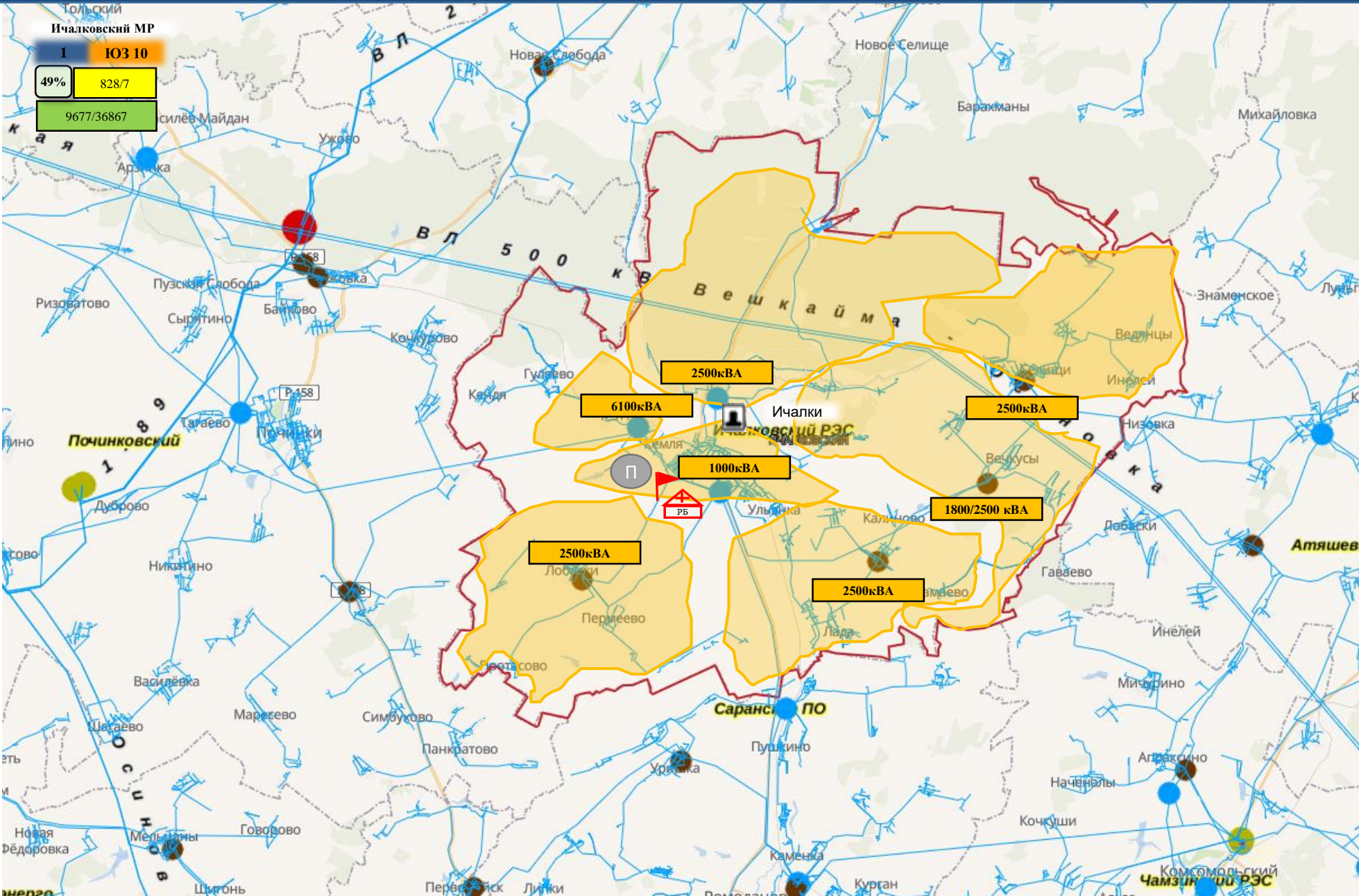
- 35 кВт
- 110 кВт
- 150 кВт
- 220 кВт
- 350 кВт
- 400 кВт
- 500 кВт
- 750 кВт
- 1150 кВт
- Не определено

- линии электропередач

- трансформаторная подстанция (с указанием мощности)
- 2 x 10000кВА
- РИЭП
- П - ПВР
- ПСЧ
- 20 - количество осадков (УГМС), мм
- 1 - порывы ветра (УГМС), м/с
- прогноз нарушения ЛЭП (УГМС)
- медицинские организации
- 121 - протяженность ЛЭП/ кол-во ТП
- 19/110 - кол-во домов /населения
- износ электроэнергетических систем
- 60%

Ардатов - муниципальное образование

ИНФОРМАЦИОННЫЕ МАТЕРИАЛЫ ПО ОСАДКАМ И ПОРЫВАМ ВЕТРА НА ТЕРРИТОРИИ ИЧАЛКОВСКОГО РАЙОНА РЕСПУБЛИКИ МОРДОВИЯ (РИСК НАРУШЕНИЯ ЭЛЕКТРОСНАБЖЕНИЯ НА 25.12.2025)



Ичалковский МР

1 ЮЗ 10

49% 828/7

9677/36867

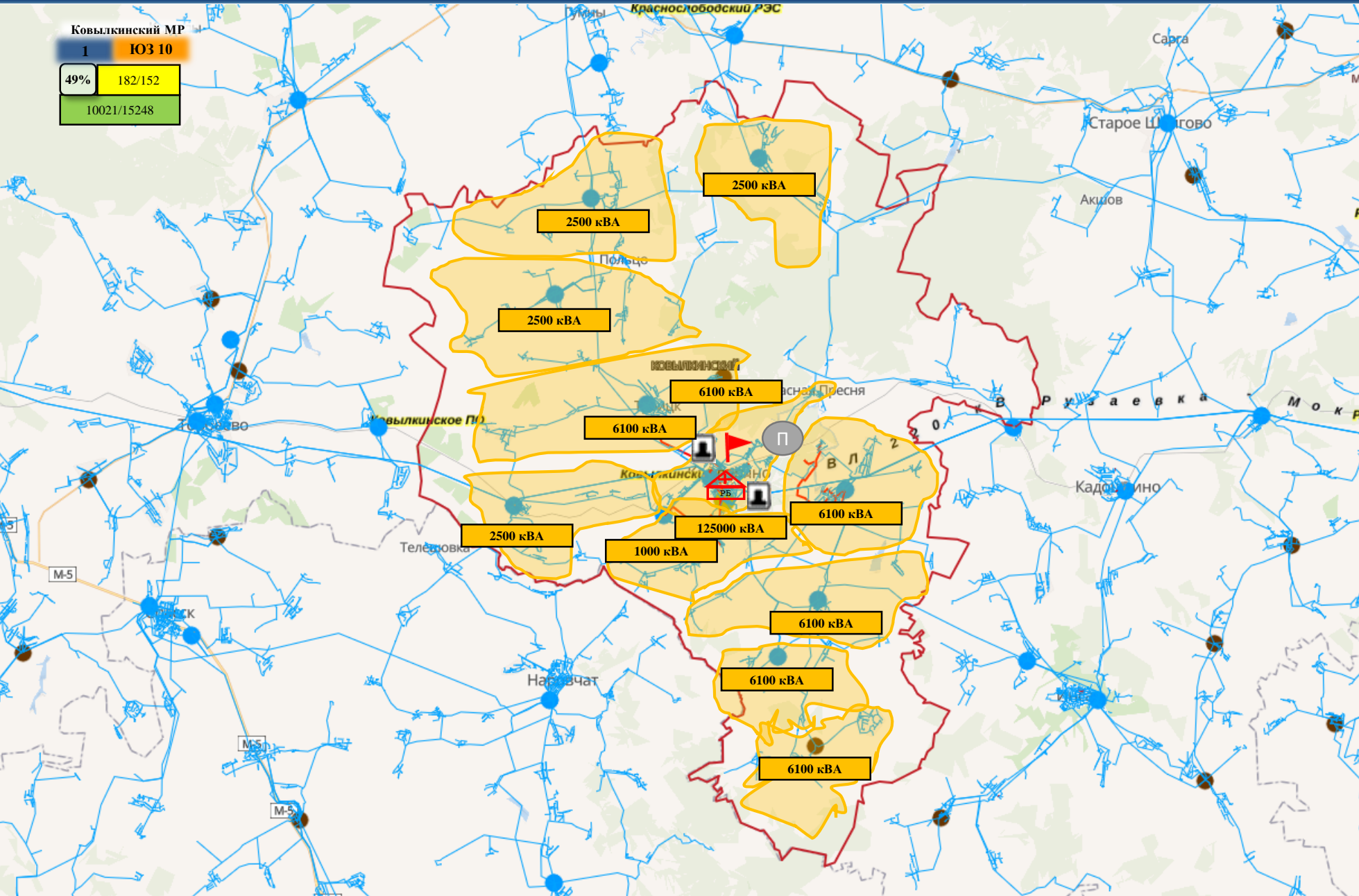
- 35 кВТ
- 110 кВТ
- 150 кВТ
- 220 кВТ
- 350 кВТ
- 400 кВТ
- 500 кВТ
- 750 кВТ
- 1150 кВТ
- Не определено

- линии электропередач

- трансформаторная подстанция (с указанием мощности)
- 2 x 10000кВА
- РИЭП
- П - ПВР
- ПСЧ
- 20 - количество осадков (УГМС), мм
- 1 - порывы ветра (УГМС), м/с
- прогноз нарушения ЛЭП (УГМС)
- медицинские организации
- 121 - протяженность ЛЭП/ кол-во ТП
- 19/110 - кол-во домов /населения
- износ электроэнергетических систем
- 60%

Ардатов - муниципальное образование

ИНФОРМАЦИОННЫЕ МАТЕРИАЛЫ ПО ОСАДКАМ И ПОРЫВАМ ВЕТРА НА ТЕРРИТОРИИ КОВЫЛКИНСКОГО РАЙОНА РЕСПУБЛИКИ МОРДОВИЯ (РИСК НАРУШЕНИЯ ЭЛЕКТРОСНАБЖЕНИЯ НА 25.12.2025)



Ковылкинский МР

1 ЮЗ 10

49% 182/152

10021/15248

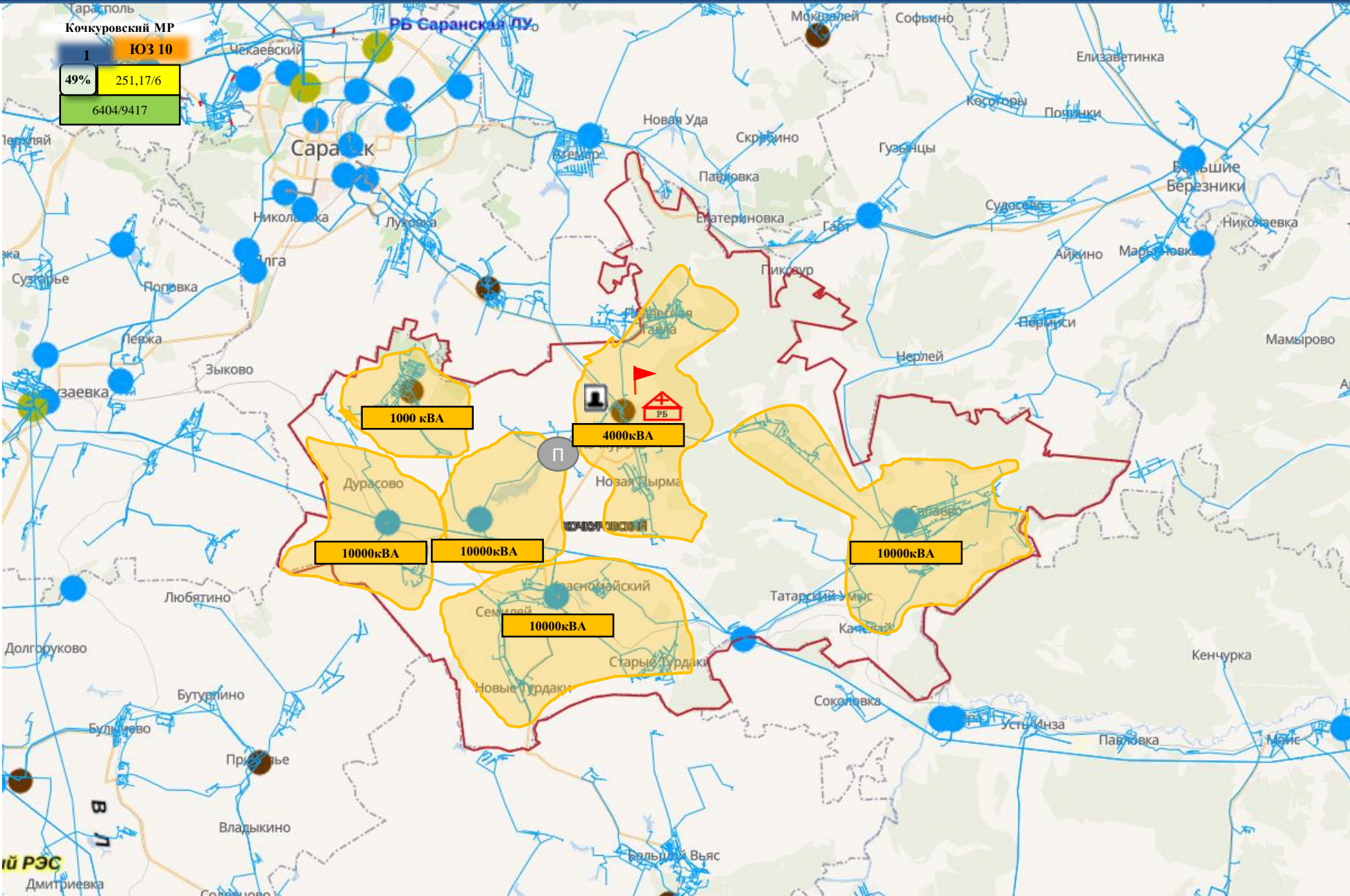
- 35 кВт
- 110 кВт
- 150 кВт
- 220 кВт
- 350 кВт
- 400 кВт
- 500 кВт
- 750 кВт
- 1150 кВт
- Не определено

- линии электропередач

- трансформаторная подстанция (с указанием мощности)
- 2 x 10000кВА
- РИЭП
- П - ПВР
- ПСЧ
- 20 - количество осадков (УГМС), мм
- 1 - порывы ветра (УГМС), м/с
- прогноз нарушения ЛЭП (УГМС)
- медицинские организации
- 121 - протяженность ЛЭП/ кол-во ТП
- 19/110 - кол-во домов /населения
- износ электроэнергетических систем
- 60%

Ардатов - муниципальное образование

ИНФОРМАЦИОННЫЕ МАТЕРИАЛЫ ПО ОСАДКАМ И ПОРЫВАМ ВЕТРА НА ТЕРРИТОРИИ КОЧКУРОВСКОГО РАЙОНА РЕСПУБЛИКИ МОРДОВИЯ (РИСК НАРУШЕНИЯ ЭЛЕКТРОСНАБЖЕНИЯ НА 25.12.2025)

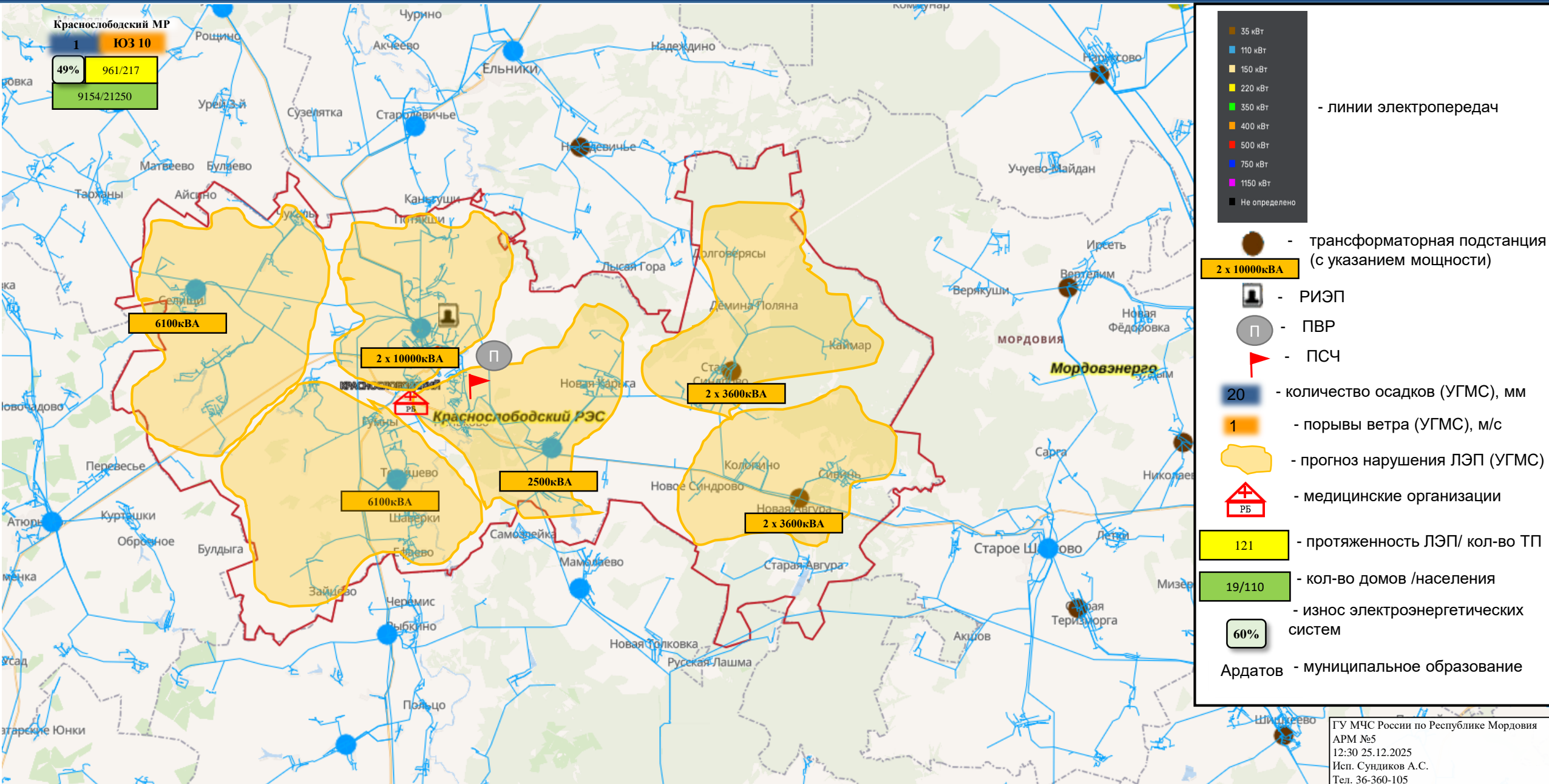


Кочкуровский МР
ЮЗ 10
1 49% 251,17/6
6404/9417

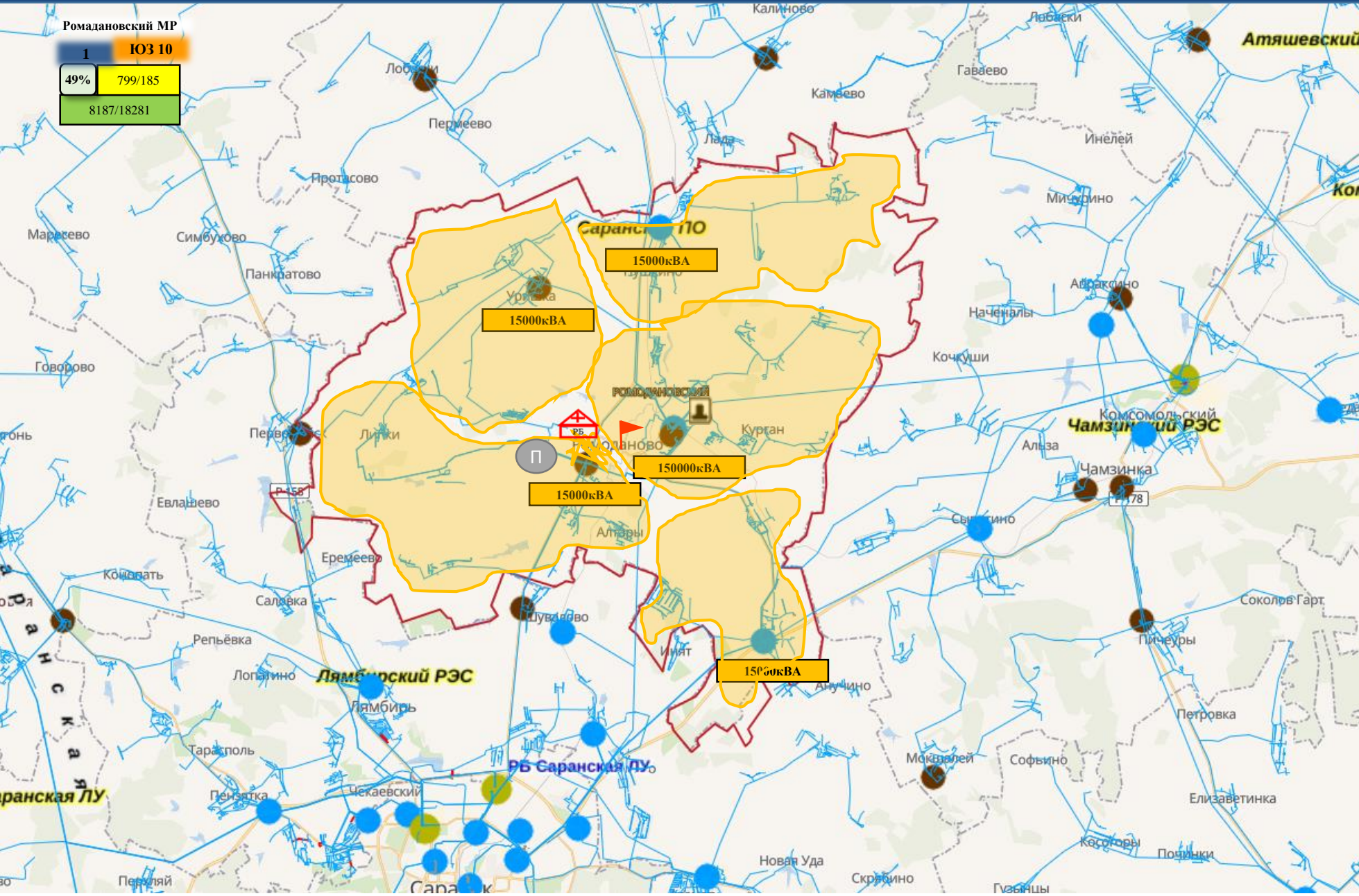
- 35 кВт
 - 110 кВт
 - 150 кВт
 - 220 кВт
 - 350 кВт
 - 400 кВт
 - 500 кВт
 - 750 кВт
 - 1150 кВт
 - Не определено
- линии электропередач
- трансформаторная подстанция (с указанием мощности)
 - 2 x 10000кВА
 - РИЭП
 - П - ПВР
 - ПСЧ
 - 20 - количество осадков (УГМС), мм
 - 1 - порывы ветра (УГМС), м/с
 - прогноз нарушения ЛЭП (УГМС)
 - медицинские организации
 - 121 - протяженность ЛЭП/ кол-во ТП
 - 19/110 - кол-во домов /населения
 - износ электроэнергетических систем
 - 60%
- Ардатов - муниципальное образование

ГУ МЧС России по Республике Мордовия
АРМ №5
12:30 25.12.2025
Исп. Сундиков А.С.
Тел. 36-360-105

ИНФОРМАЦИОННЫЕ МАТЕРИАЛЫ ПО ОСАДКАМ И ПОРЫВАМ ВЕТРА НА ТЕРРИТОРИИ КРАСНОСЛОБОДСКОГО РАЙОНА РЕСПУБЛИКИ МОРДОВИЯ (РИСК НАРУШЕНИЯ ЭЛЕКТРОСНАБЖЕНИЯ НА 25.12.2025)



ИНФОРМАЦИОННЫЕ МАТЕРИАЛЫ ПО ОСАДКАМ И ПОРЫВАМ ВЕТРА НА ТЕРРИТОРИИ РОМОДАНОВСКОГО РАЙОНА РЕСПУБЛИКИ МОРДОВИЯ (РИСК НАРУШЕНИЯ ЭЛЕКТРОСНАБЖЕНИЯ НА 25.12.2025)



Ромодановский МР

1 ЮЗ 10

49% 799/185

8187/18281

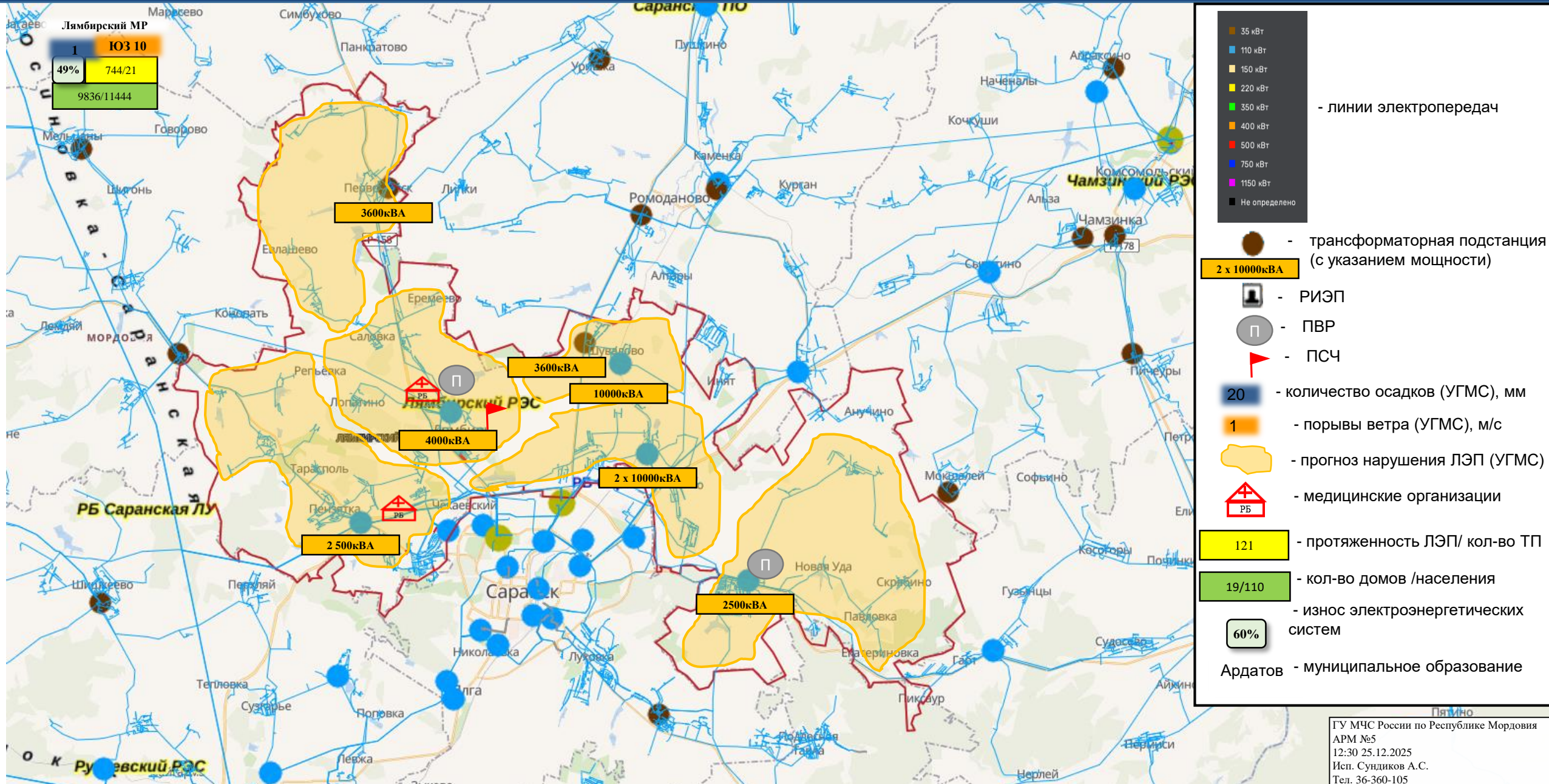
- 35 кВт
- 110 кВт
- 150 кВт
- 220 кВт
- 350 кВт
- 400 кВт
- 500 кВт
- 750 кВт
- 1150 кВт
- Не определено

- линии электропередач

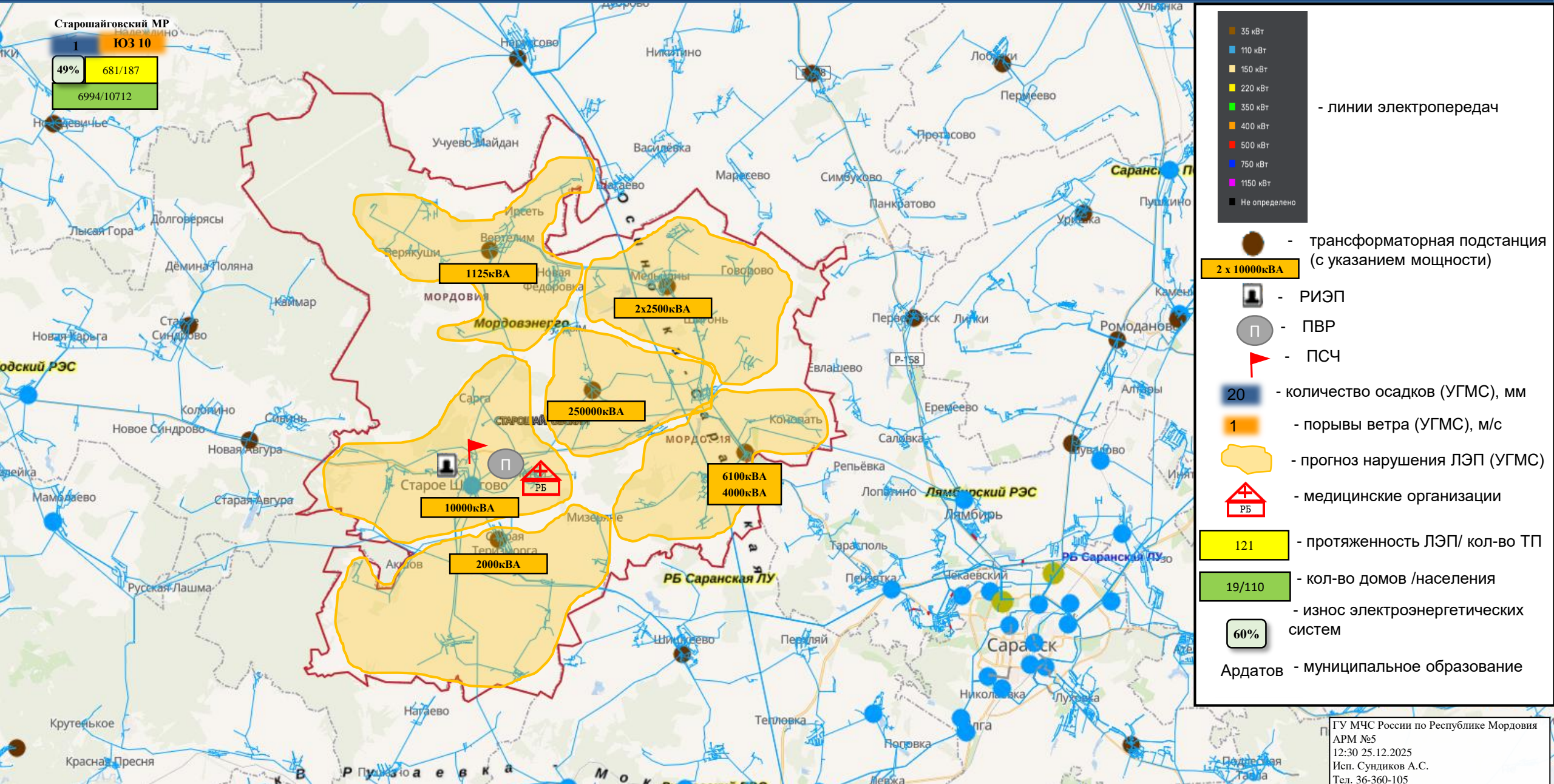
- трансформаторная подстанция (с указанием мощности)
- 2 x 10000кВА
- РИЭП
- П - ПВР
- ПСЧ
- 20 - количество осадков (УГМС), мм
- 1 - порывы ветра (УГМС), м/с
- прогноз нарушения ЛЭП (УГМС)
- РБ - медицинские организации
- 121 - протяженность ЛЭП/ кол-во ТП
- 19/110 - кол-во домов /населения
- износ электроэнергетических систем
- 60%
- Ардатов - муниципальное образование

ГУ МЧС России по Республике Мордовия
АРМ №5
12:30 25.12.2025
Исп. Сундиков А.С.
Тел. 36-360-105

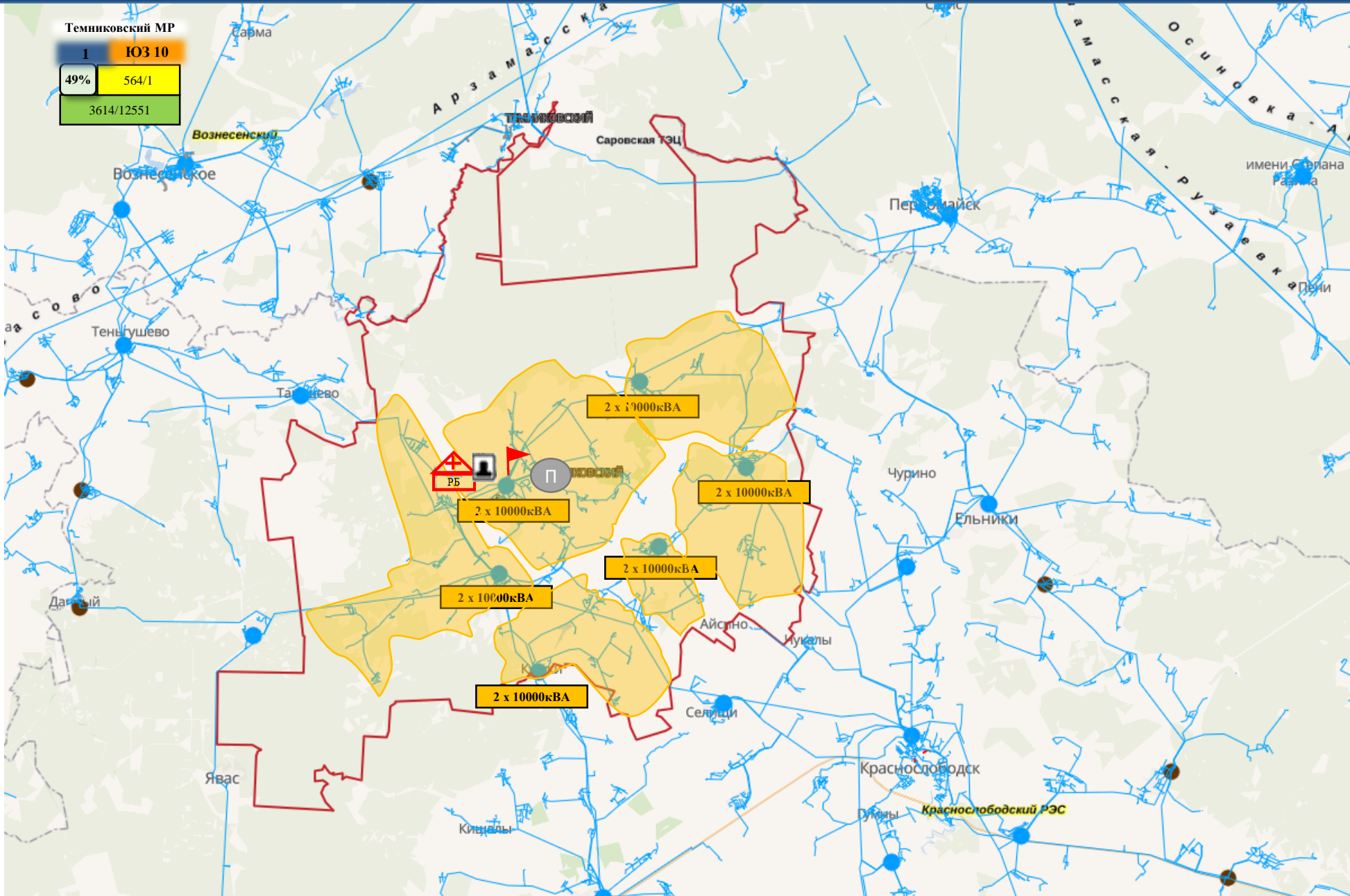
ИНФОРМАЦИОННЫЕ МАТЕРИАЛЫ ПО ОСАДКАМ И ПОРЫВАМ ВЕТРА НА ТЕРРИТОРИИ ЛЯМБИРСКОГО РАЙОНА РЕСПУБЛИКИ МОРДОВИЯ (РИСК НАРУШЕНИЯ ЭЛЕКТРОСНАБЖЕНИЯ НА 25.12.2025)



ИНФОРМАЦИОННЫЕ МАТЕРИАЛЫ ПО ОСАДКАМ И ПОРЫВАМ ВЕТРА НА ТЕРРИТОРИИ СТАРОШАЙГОВСКОГО РАЙОНА РЕСПУБЛИКИ МОРДОВИЯ (РИСК НАРУШЕНИЯ ЭЛЕКТРОСНАБЖЕНИЯ НА 25.12.2025)

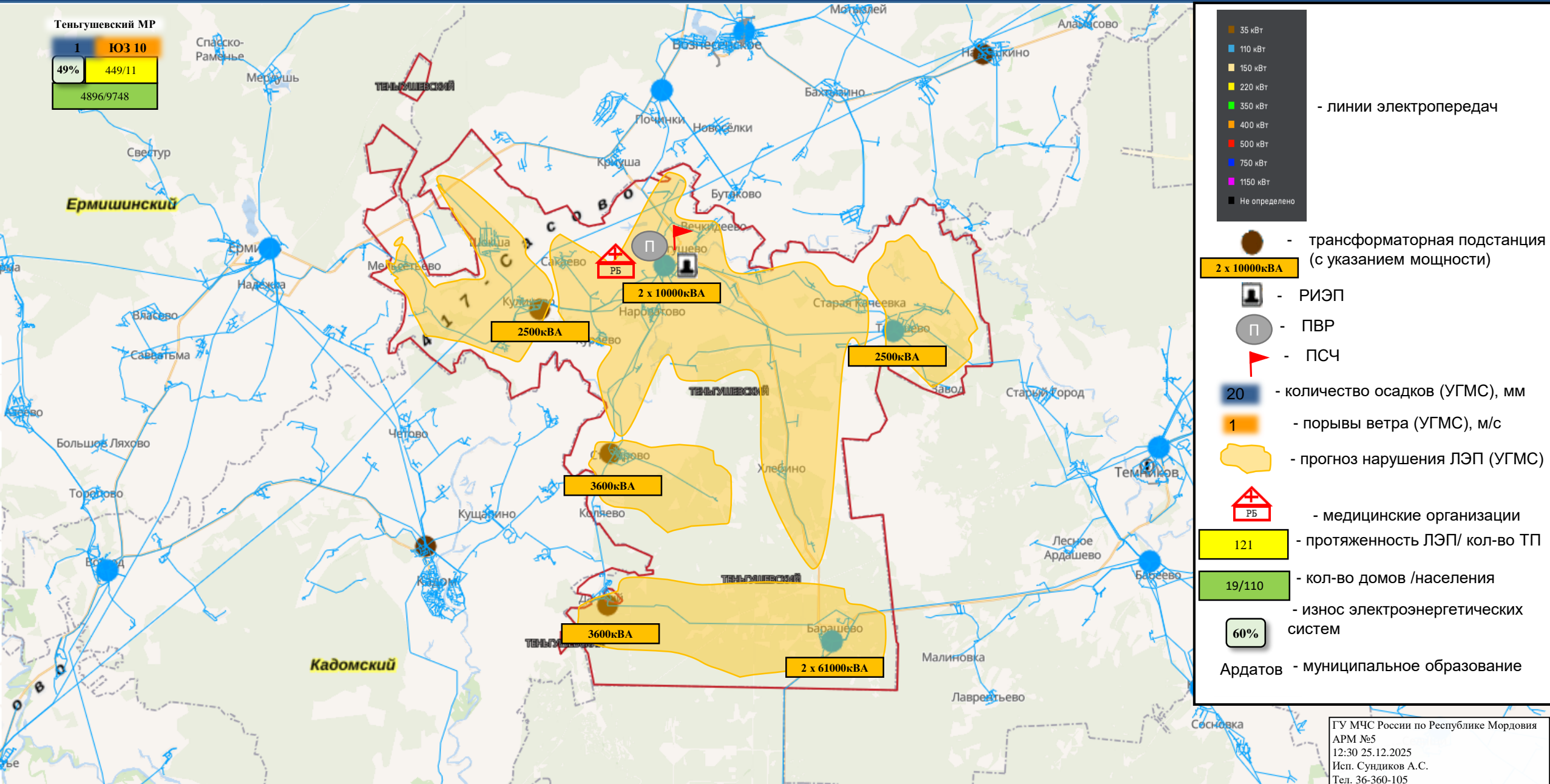


ИНФОРМАЦИОННЫЕ МАТЕРИАЛЫ ПО ОСАДКАМ И ПОРЫВАМ ВЕТРА НА ТЕРРИТОРИИ ТЕМНИКОВСКОГО РАЙОНА РЕСПУБЛИКИ МОРДОВИЯ (РИСК НАРУШЕНИЯ ЭЛЕКТРОСНАБЖЕНИЯ НА 25.12.2025)

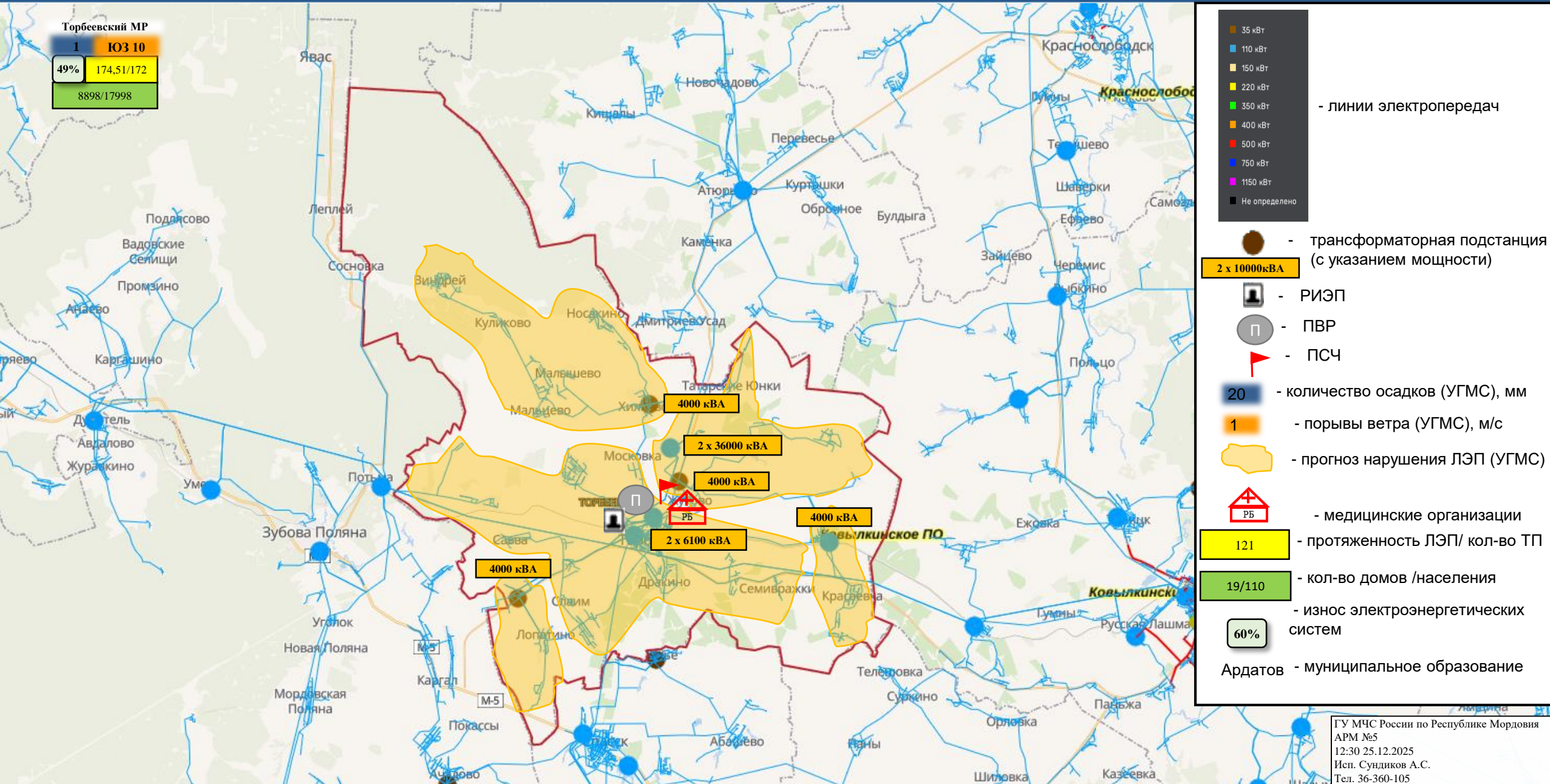


35 кВт	- линии электропередач
110 кВт	
150 кВт	
220 кВт	
350 кВт	
400 кВт	
500 кВт	
750 кВт	
1150 кВт	
■ Не определено	
2 x 10000кВА	- трансформаторная подстанция (с указанием мощности)
П	- РИЭП
П	- ПВР
ПСЧ	- ПСЧ
20	- количество осадков (УГМС), мм
1	- порывы ветра (УГМС), м/с
	- прогноз нарушения ЛЭП (УГМС)
РБ	- медицинские организации
121	- протяженность ЛЭП/ кол-во ТП
19/110	- кол-во домов /населения
60%	- износ электроэнергетических систем
Ардатов	- муниципальное образование

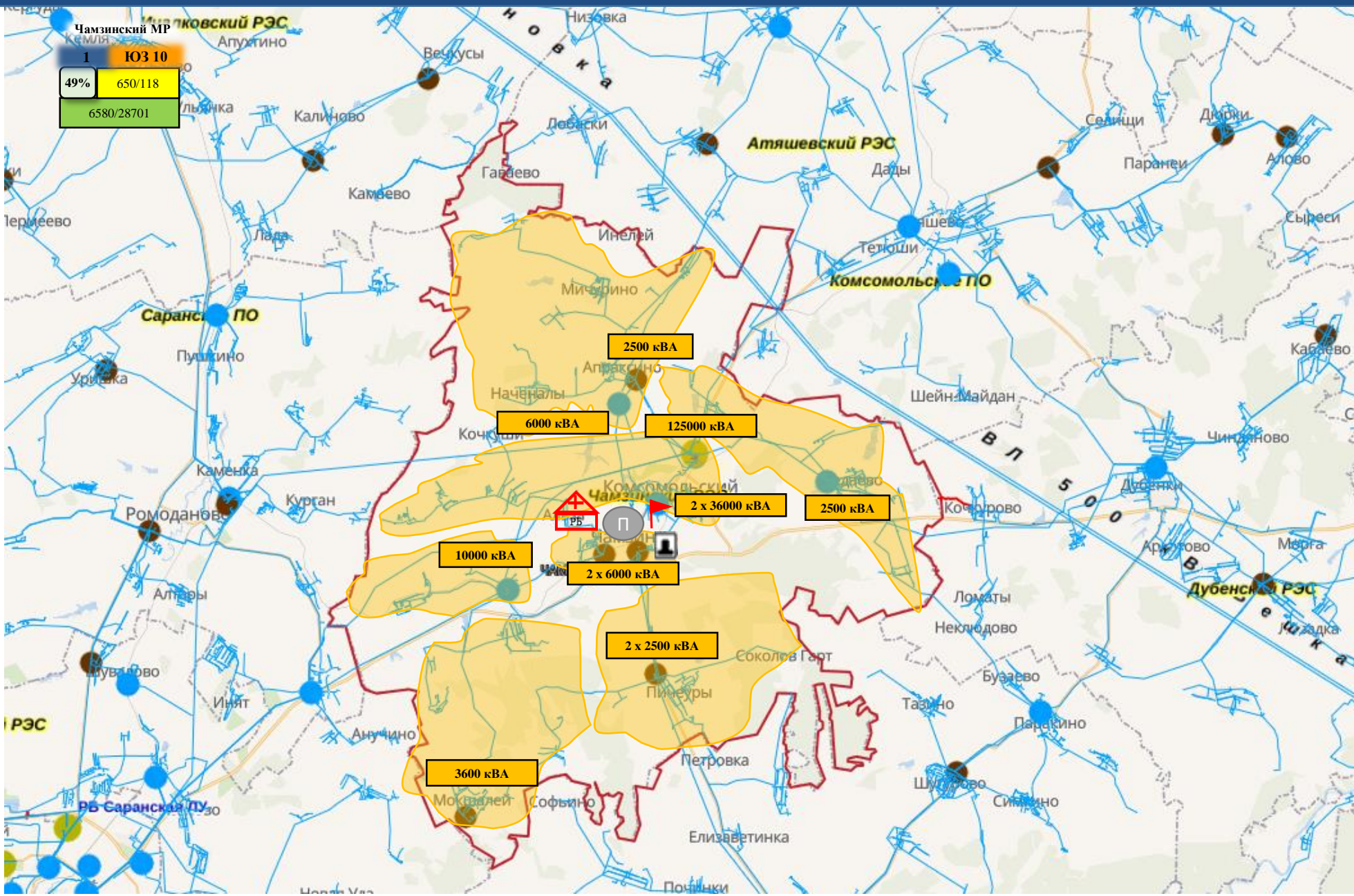
ИНФОРМАЦИОННЫЕ МАТЕРИАЛЫ ПО ОСАДКАМ И ПОРЫВАМ ВЕТРА НА ТЕРРИТОРИИ ТЕНЬГУШЕВСКОГО РАЙОНА РЕСПУБЛИКИ МОРДОВИЯ (РИСК НАРУШЕНИЯ ЭЛЕКТРОСНАБЖЕНИЯ НА 25.12.2025)



ИНФОРМАЦИОННЫЕ МАТЕРИАЛЫ ПО ОСАДКАМ И ПОРЫВАМ ВЕТРА НА ТЕРРИТОРИИ ТОРБЕЕВСКОГО РАЙОНА РЕСПУБЛИКИ МОРДОВИЯ (РИСК НАРУШЕНИЯ ЭЛЕКТРОСНАБЖЕНИЯ НА 25.12.2025)



ИНФОРМАЦИОННЫЕ МАТЕРИАЛЫ ПО ОСАДКАМ И ПОРЫВАМ ВЕТРА НА ТЕРРИТОРИИ ЧАМЗИНСКОГО РАЙОНА РЕСПУБЛИКИ МОРДОВИЯ (РИСК НАРУШЕНИЯ ЭЛЕКТРОСНАБЖЕНИЯ НА 25.12.2025)



Чамзинский МР

1	ЮЗ 10
49%	650/118
6580/28701	

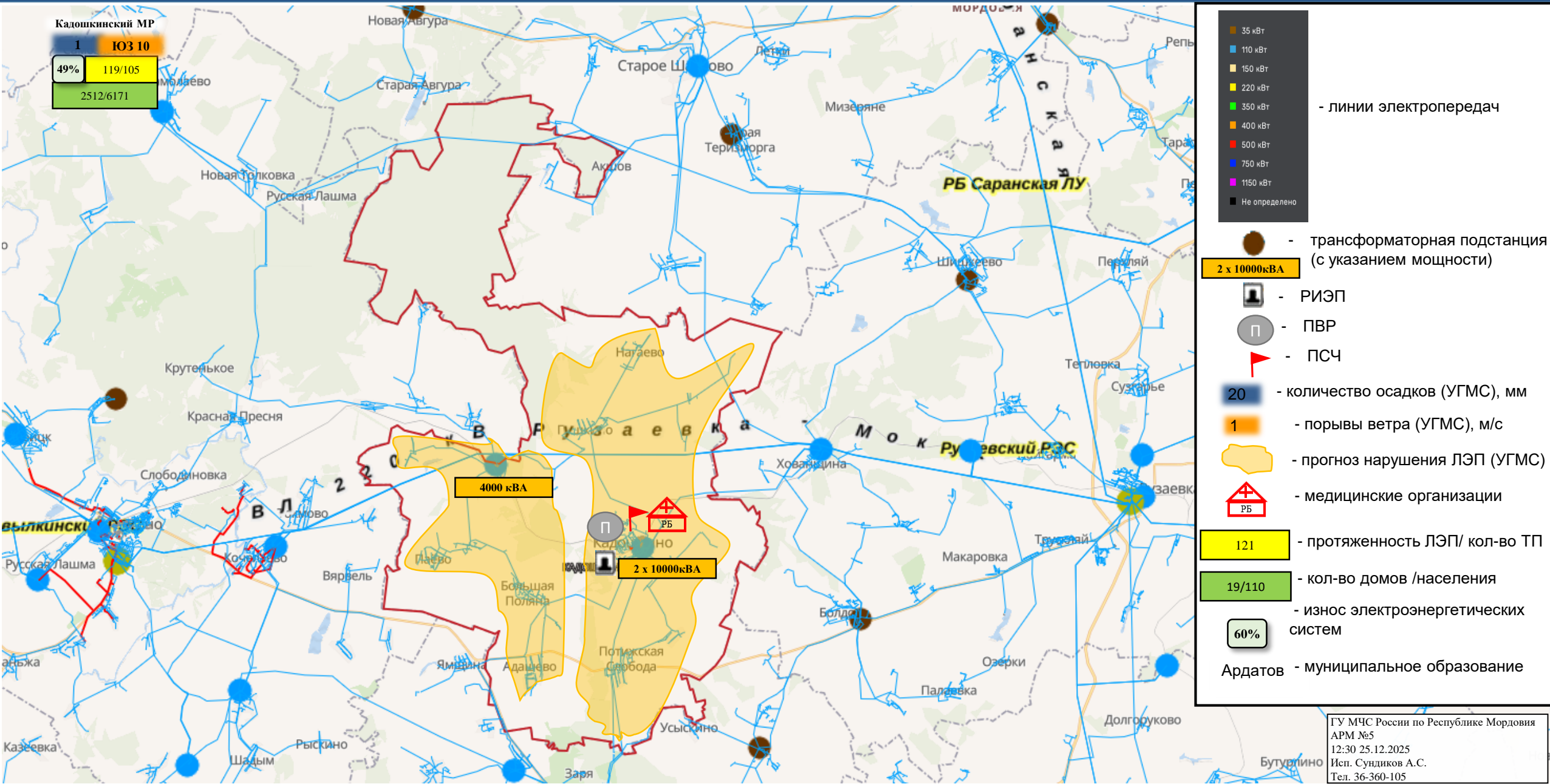
- 35 кВт
- 110 кВт
- 150 кВт
- 220 кВт
- 350 кВт
- 400 кВт
- 500 кВт
- 750 кВт
- 1150 кВт
- Не определено

- линии электропередач

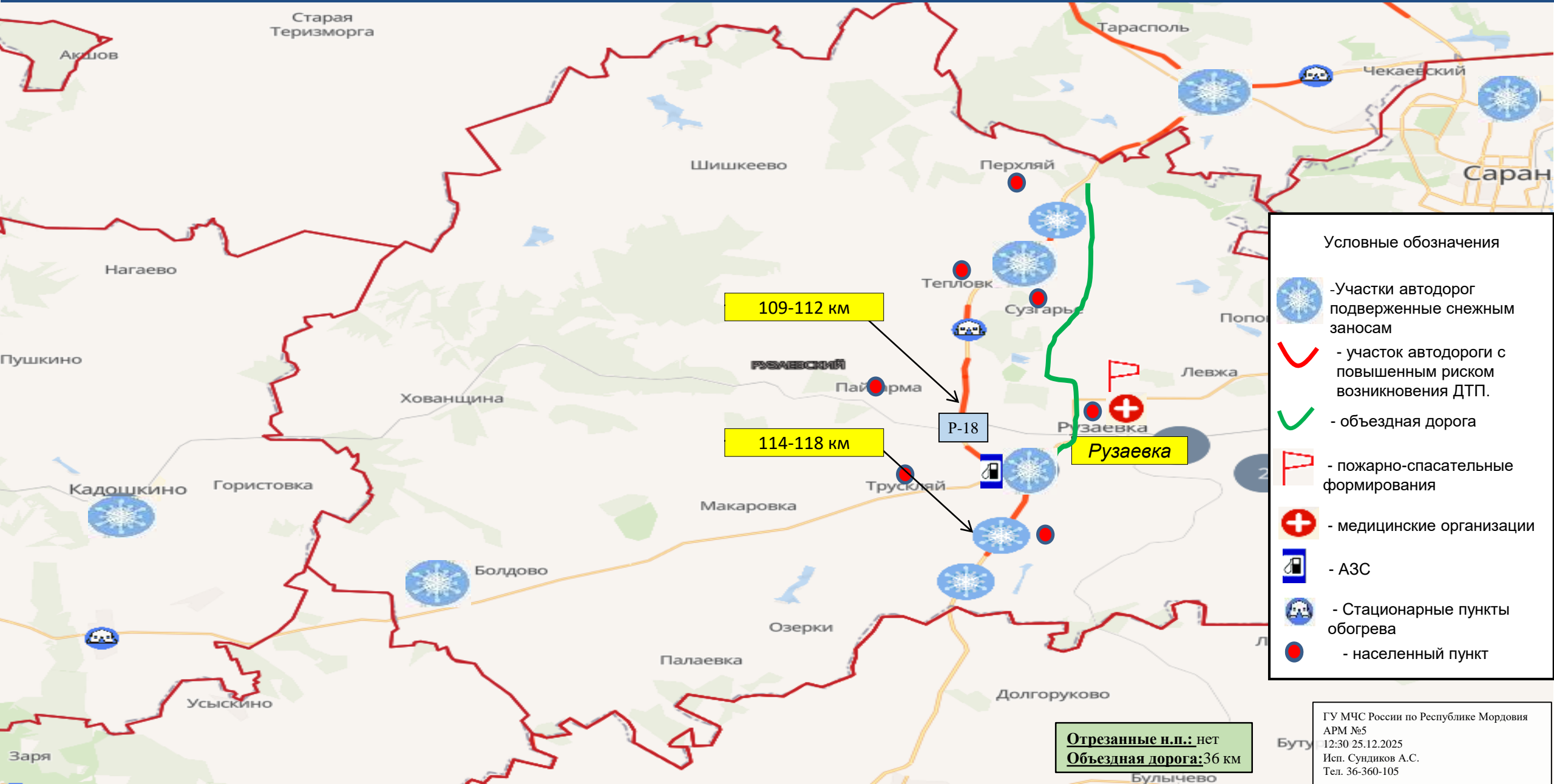
- трансформаторная подстанция (с указанием мощности)
- 2 x 10000кВА
- РИЭП
- П - ПВР
- ПСЧ
- 20 - количество осадков (УГМС), мм
- 1 - порывы ветра (УГМС), м/с
- прогноз нарушения ЛЭП (УГМС)
- медицинские организации
- 121 - протяженность ЛЭП/ кол-во ТП
- 19/110 - кол-во домов /населения
- износ электроэнергетических систем
- 60%

Ардатов - муниципальное образование

ИНФОРМАЦИОННЫЕ МАТЕРИАЛЫ ПО ОСАДКАМ И ПОРЫВАМ ВЕТРА НА ТЕРРИТОРИИ КАДОШКИНСКОГО РАЙОНА РЕСПУБЛИКИ МОРДОВИЯ (РИСК НАРУШЕНИЯ ЭЛЕКТРОСНАБЖЕНИЯ НА 25.12.2025)



ИНФОРМАЦИОННЫЕ МАТЕРИАЛЫ ПО РИСКУ НАРУШЕНИЯ ТРАНСПОРТНОГО СООБЩЕНИЯ СВЯЗАННЫХ С НЕБЛАГОПРИЯТНЫМИ МЕТЕОЯВЛЕНИЯМИ НА ФЕДЕРАЛЬНОЙ АВТОМОБИЛЬНОЙ ДОРОГЕ Р-18 В РУЗАЕВСКОМ РАЙОНЕ (НА 25.12.2025)



Условные обозначения

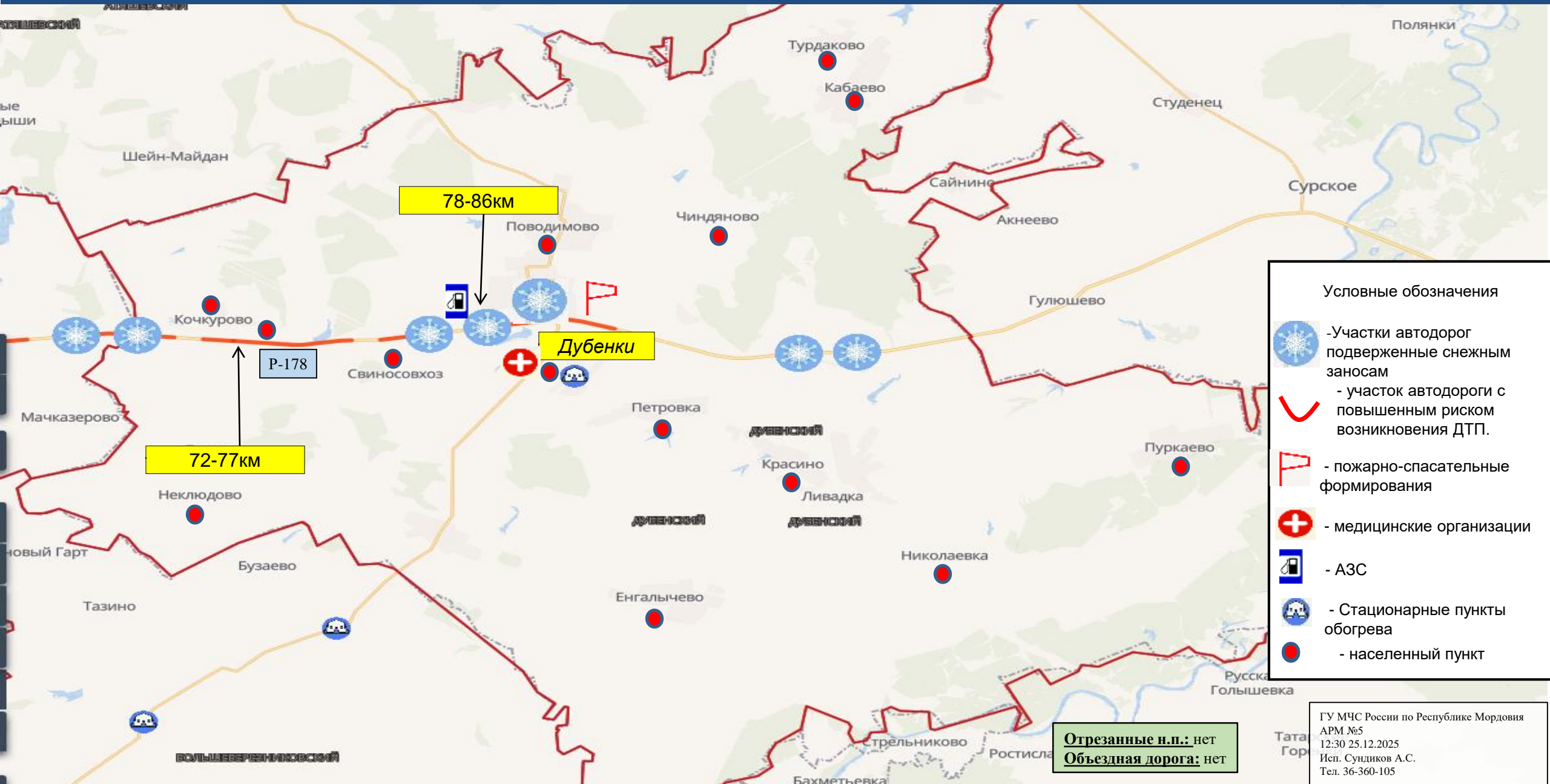
- Участки автодорог подверженные снежным заносам
- участок автодороги с повышенным риском возникновения ДТП.
- объездная дорога
- пожарно-спасательные формирования
- медицинские организации
- АЗС
- Стационарные пункты обогрева
- населенный пункт

Отрезанные н.п.: нет
Объездная дорога: 36 км

ИНФОРМАЦИОННЫЕ МАТЕРИАЛЫ ПО РИСКУ НАРУШЕНИЯ ТРАНСПОРТНОГО СООБЩЕНИЯ СВЯЗАННЫХ С НЕБЛАГОПРИЯТНЫМИ МЕТЕОЯВЛЕНИЯМИ НА ФЕДЕРАЛЬНЫХ АВТОМОБИЛЬНЫХ ДОРОГАХ М-5, Р-18 В ЛЯМБИРСКОМ РАЙОНЕ (НА 25.12.2025)



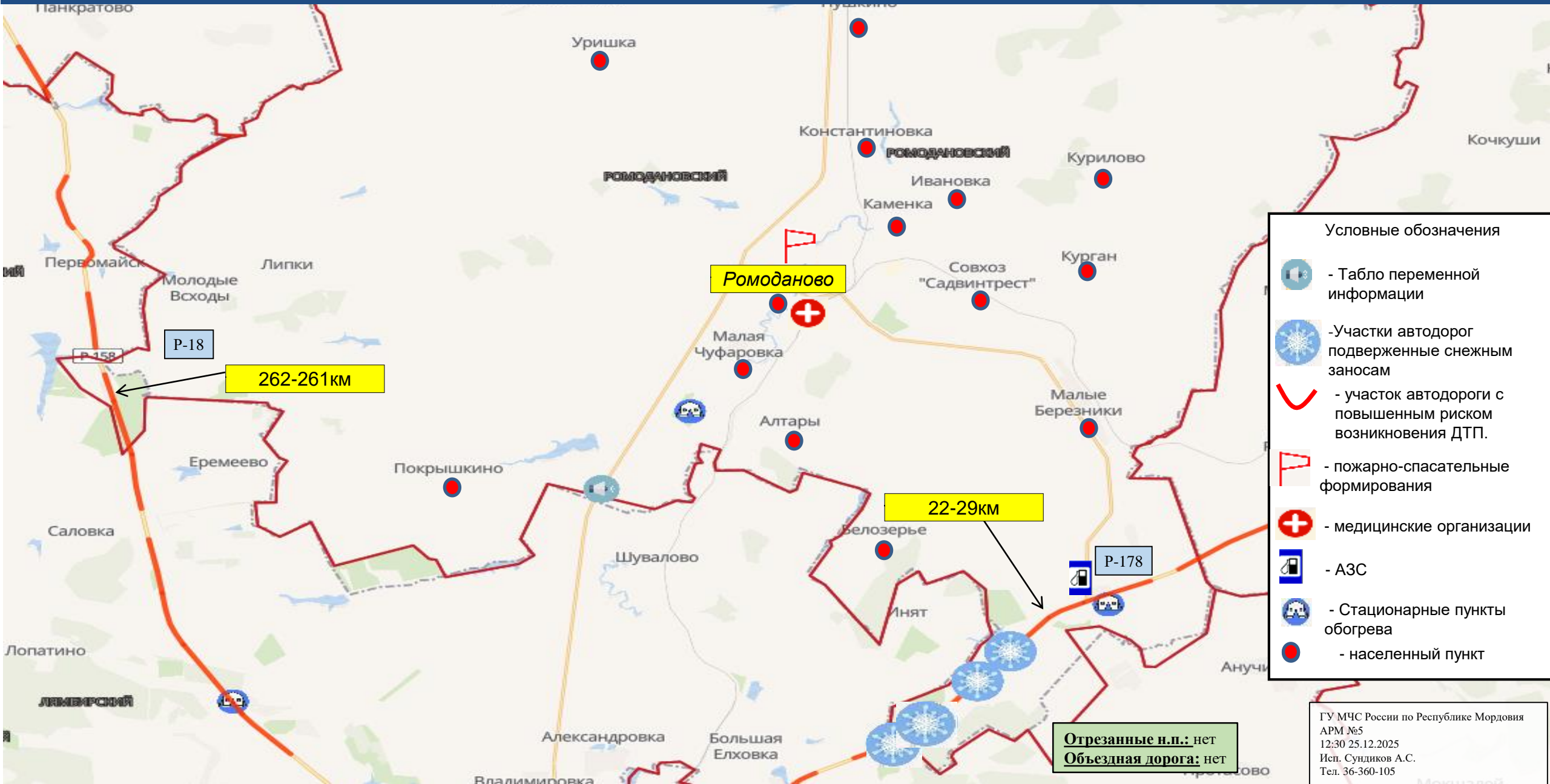
ИНФОРМАЦИОННЫЕ МАТЕРИАЛЫ ПО РИСКУ НАРУШЕНИЯ ТРАНСПОРТНОГО СООБЩЕНИЯ СВЯЗАННЫХ
С НЕБЛАГОПРИЯТНЫМИ МЕТЕОЯВЛЕНИЯМИ НА ФЕДЕРАЛЬНОЙ АВТОМОБИЛЬНОЙ ДОРОГЕ Р-178
В ДУБЕНСКОМ РАЙОНЕ (НА 25.12.2025)



- Условные обозначения
- Участки автодорог подверженные снежным заносам
 - участок автодороги с повышенным риском возникновения ДТП.
 - пожарно-спасательные формирования
 - медицинские организации
 - АЗС
 - Стационарные пункты обогрева
 - населенный пункт

Отрезанные н.п.: нет
Объездная дорога: нет

ИНФОРМАЦИОННЫЕ МАТЕРИАЛЫ ПО РИСКУ НАРУШЕНИЯ ТРАНСПОРТНОГО СООБЩЕНИЯ СВЯЗАННЫХ С НЕБЛАГОПРИЯТНЫМИ МЕТЕОЯВЛЕНИЯМИ НА ФЕДЕРАЛЬНЫХ АВТОМОБИЛЬНЫХ ДОРОГАХ Р-18, Р-178 В РОМОДАНОВСКОМ РАЙОНЕ (НА 25.12.2025)



ИНФОРМАЦИОННЫЕ МАТЕРИАЛЫ ПО РИСКУ НАРУШЕНИЯ ТРАНСПОРТНОГО СООБЩЕНИЯ СВЯЗАННЫХ
С НЕБЛАГОПРИЯТНЫМИ МЕТЕОЯВЛЕНИЯМИ НА ФЕДЕРАЛЬНОЙ АВТОМОБИЛЬНОЙ ДОРОГЕ Р-178
В Г.О. САРАНСК (НА 25.12.2025)



- Условные обозначения
- медицинские организации
 - Табло переменной информации
 - участок автодороги с повышенным риском возникновения ДТП.
 - объездная дорога
 - Участки автодорог подверженные снежным заносам
 - АЗС
 - Стационарные пункты обогрева
 - населенный пункт

Отрезанные н.п.: нет
Объездная дорога: 12 км

ИНФОРМАЦИОННЫЕ МАТЕРИАЛЫ ПО РИСКУ НАРУШЕНИЯ ТРАНСПОРТНОГО СООБЩЕНИЯ СВЯЗАННЫХ
С НЕБЛАГОПРИЯТНЫМИ МЕТЕОЯВЛЕНИЯМИ НА ФЕДЕРАЛЬНОЙ АВТОМОБИЛЬНОЙ ДОРОГЕ Р-178
В ЛЯМБИРСКОМ РАЙОНЕ (НА 25.12.2025)



Условные обозначения

- Табло переменной информации
- Участки автодорог подверженные снежным заносам
- участок автодороги с повышенным риском возникновения ДТП.
- пожарно-спасательные формирования
- медицинские организации
- АЗС
- Стационарные пункты обогрева
- населенный пункт

Отрезанные н.п.: нет
Объездная дорога: нет

ГУ МЧС России по Республике Мордовия
АРМ №5
12:30 25.12.2025
Исп. Сундигов А.С.
Тел. 36-360-105

ИНФОРМАЦИОННЫЕ МАТЕРИАЛЫ ПО РИСКУ НАРУШЕНИЯ ТРАНСПОРТНОГО СООБЩЕНИЯ СВЯЗАННЫХ С НЕБЛАГОПРИЯТНЫМИ МЕТЕОЯВЛЕНИЯМИ НА ФЕДЕРАЛЬНОЙ АВТОМОБИЛЬНОЙ ДОРОГЕ Р-178 В ЧАМЗИНСКОМ РАЙОНЕ (НА 25.12.2025)



Условные обозначения

- Табло переменной информации
- Участки автодорог подверженные снежным заносам
- участок автодороги с повышенным риском возникновения ДТП.
- пожарно-спасательные формирования
- медицинские организации
- АЗС
- Стационарные пункты обогрева
- населенный пункт

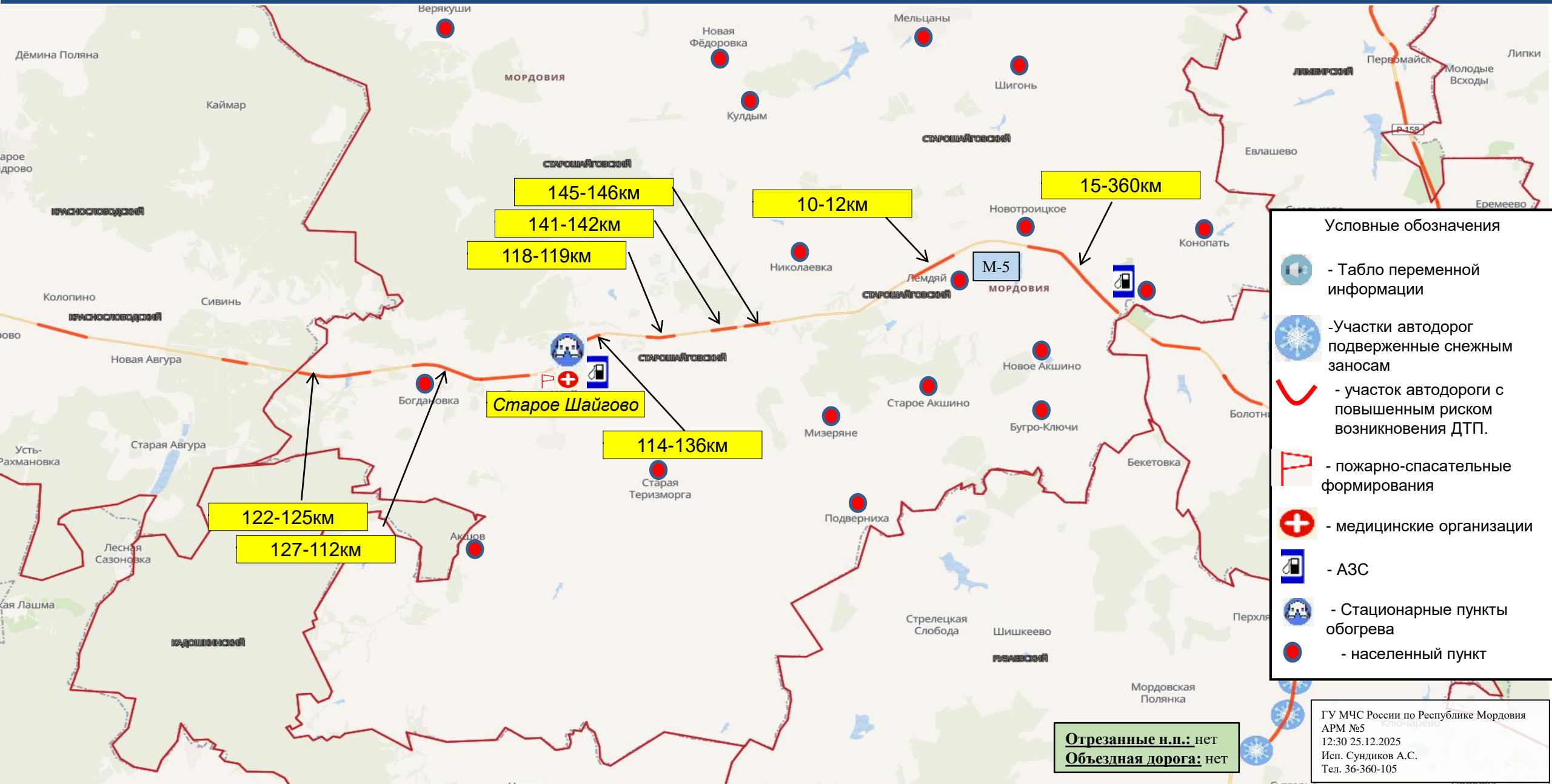
Отрезанные н.п.: нет
Объездная дорога: нет

ГУ МЧС России по Республике Мордовия
АРМ №5
12:30 25.12.2025
Исп. Сундигов А.С.
Тел. 36-360-105

ИНФОРМАЦИОННЫЕ МАТЕРИАЛЫ ПО РИСКУ НАРУШЕНИЯ ТРАНСПОРТНОГО СООБЩЕНИЯ СВЯЗАННЫХ
С НЕБЛАГОПРИЯТНЫМИ МЕТЕОЯВЛЕНИЯМИ НА ФЕДЕРАЛЬНОЙ АВТОМОБИЛЬНОЙ ДОРОГЕ Р-178
В ЧАМЗИНСКОМ РАЙОНЕ (НА 25.12.2025)



ИНФОРМАЦИОННЫЕ МАТЕРИАЛЫ ПО РИСКУ НАРУШЕНИЯ ТРАНСПОРТНОГО СООБЩЕНИЯ СВЯЗАННЫХ С НЕБЛАГОПРИЯТНЫМИ МЕТЕОЯВЛЕНИЯМИ НА ФЕДЕРАЛЬНОЙ АВТОМОБИЛЬНОЙ ДОРОГЕ М-5 В СТАРОШАЙГОВСКОМ РАЙОНЕ (НА 25.12.2025)



145-146км
141-142км
118-119км

10-12км

15-360км

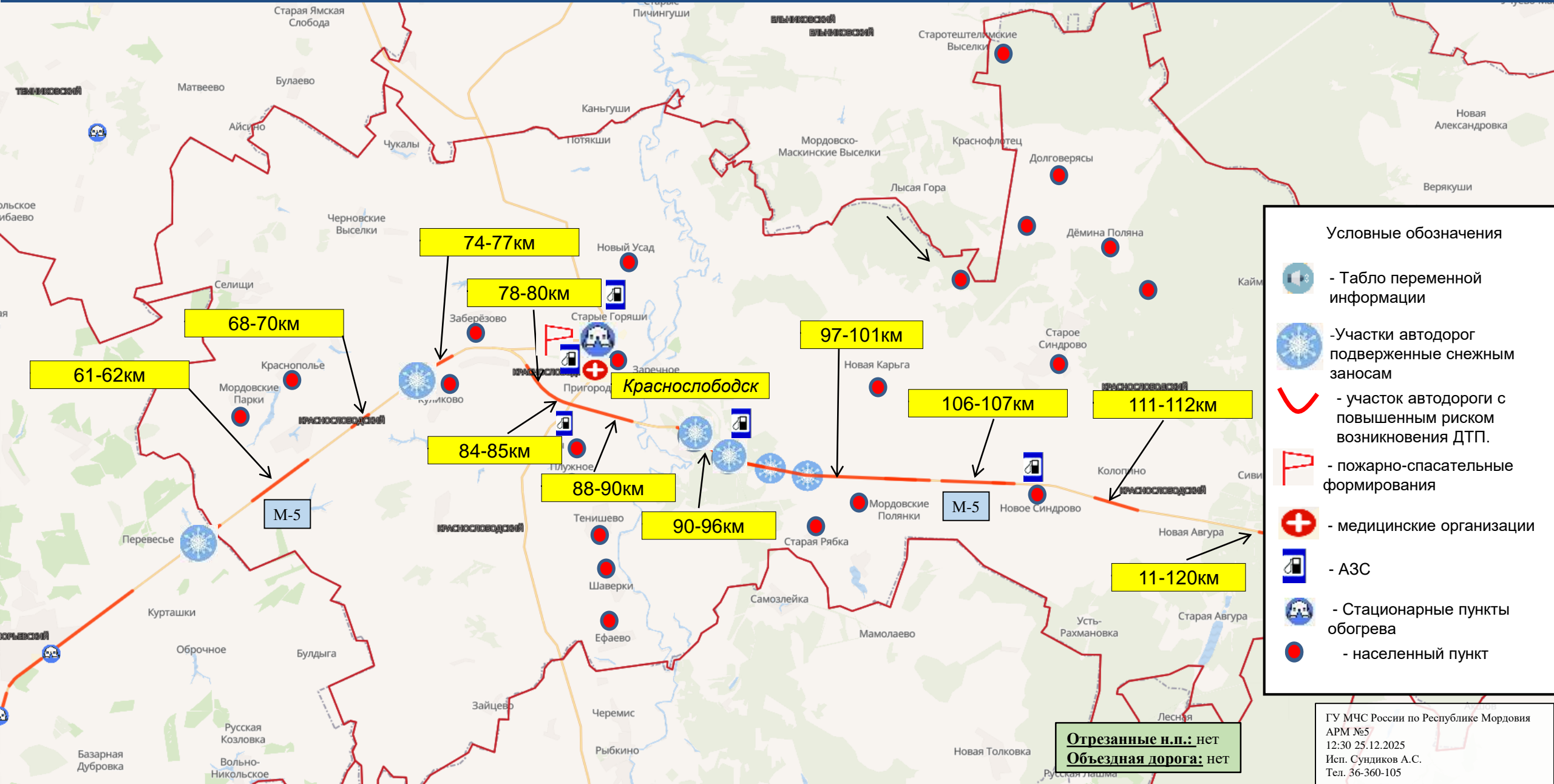
122-125км

127-112км

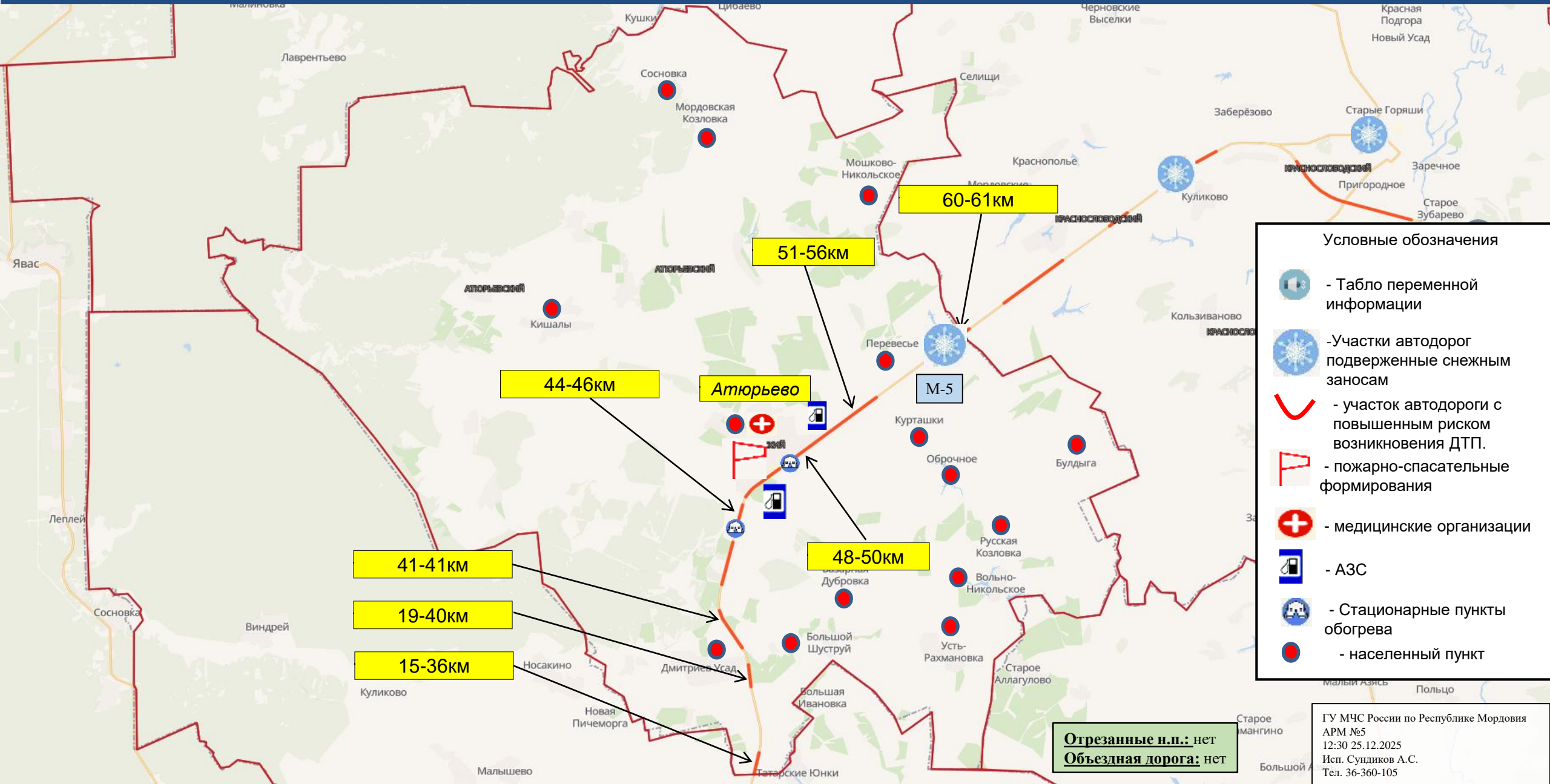
114-136км

Старое Шайгово

ИНФОРМАЦИОННЫЕ МАТЕРИАЛЫ ПО РИСКУ НАРУШЕНИЯ ТРАНСПОРТНОГО СООБЩЕНИЯ СВЯЗАННЫХ С НЕБЛАГОПРИЯТНЫМИ МЕТЕОЯВЛЕНИЯМИ НА ФЕДЕРАЛЬНОЙ АВТОМОБИЛЬНОЙ ДОРОГЕ М-5 В КРАСНОСЛОБОДСКОМ РАЙОНЕ (НА 25.12.2025)



ИНФОРМАЦИОННЫЕ МАТЕРИАЛЫ ПО РИСКУ НАРУШЕНИЯ ТРАНСПОРТНОГО СООБЩЕНИЯ СВЯЗАННЫХ С НЕБЛАГОПРИЯТНЫМИ МЕТЕОЯВЛЕНИЯМИ НА ФЕДЕРАЛЬНОЙ АВТОМОБИЛЬНОЙ ДОРОГЕ М-5 В АТЮРЬЕВСКОМ РАЙОНЕ (НА 25.12.2025)

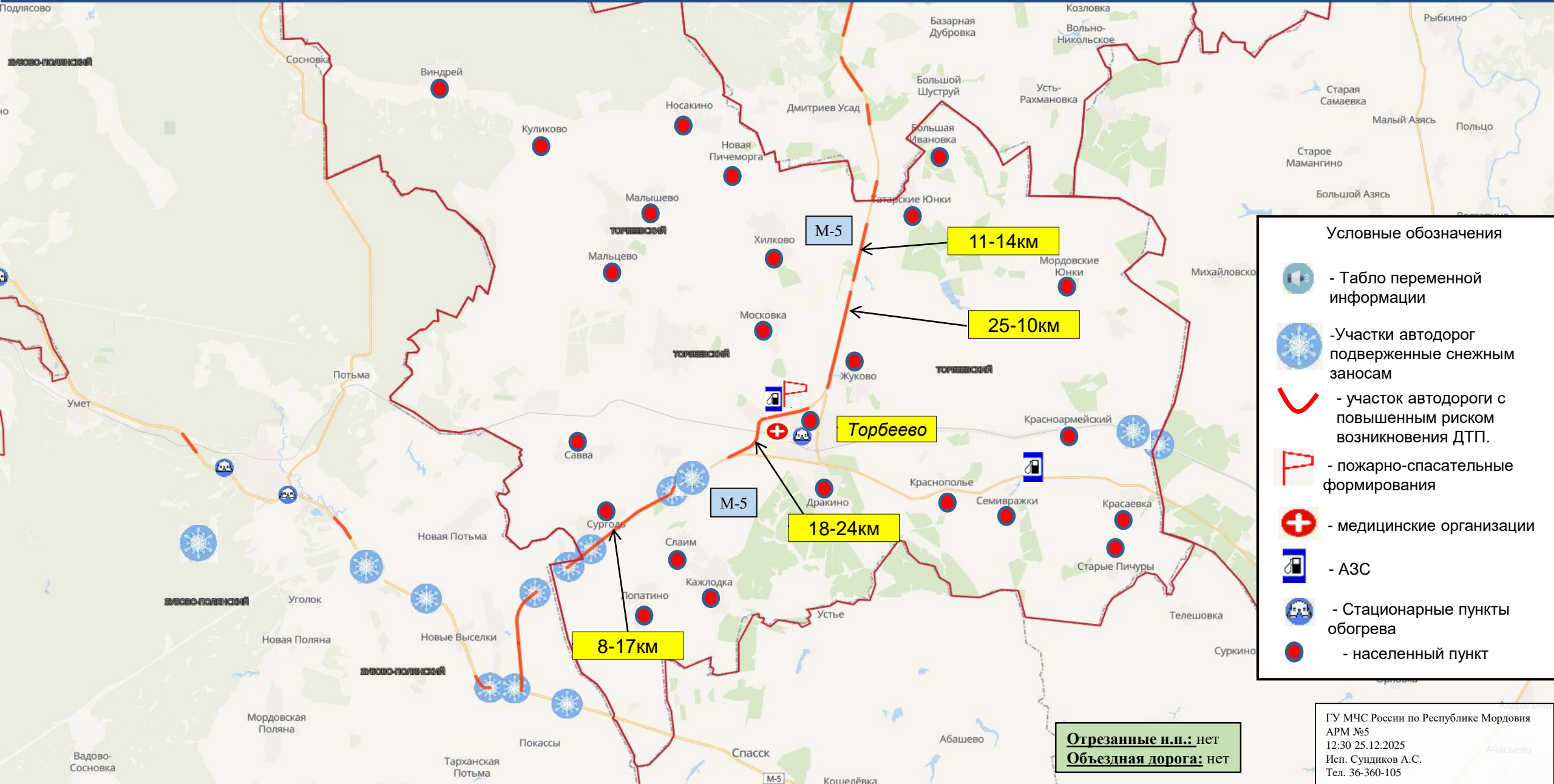


Условные обозначения

- Табло переменной информации
- Участки автодорог подверженные снежным заносам
- участок автодороги с повышенным риском возникновения ДТП.
- пожарно-спасательные формирования
- медицинские организации
- АЗС
- Стационарные пункты обогрева
- населенный пункт

Отрезанные н.п.: нет
Объездная дорога: нет

ИНФОРМАЦИОННЫЕ МАТЕРИАЛЫ ПО РИСКУ НАРУШЕНИЯ ТРАНСПОРТНОГО СООБЩЕНИЯ СВЯЗАННЫХ С НЕБЛАГОПРИЯТНЫМИ МЕТЕОЯВЛЕНИЯМИ НА ФЕДЕРАЛЬНОЙ АВТОМОБИЛЬНОЙ ДОРОГЕ М-5 В ТОРБЕЕВСКОМ РАЙОНЕ (НА 25.12.2025)



Условные обозначения

- Табло переменной информации
- Участки автодорог подверженные снежным заносам
- участок автодороги с повышенным риском возникновения ДТП.
- пожарно-спасательные формирования
- медицинские организации
- АЗС
- Стационарные пункты обогрева
- населенный пункт

Отрезанные н.п.: нет
Объездная дорога: нет

